come si vive tra-i-laghi di Varese e Maggiore

ricerca statistica 2000/15 per agenda21laghi

AGGIORNAMENTO 2023

Sommario:

- commento sintetico
- tabella 0 – popolazione 1861-2021
- tavoletta 0 – popolazione 1861-2021
- tabella 1 – popolazione 2021-2022
- tavoletta A – popolazione 2021-2022
- tabella 2 – popolazione 2022: incidenza stranieri
- tabella 3 – dinamica stranieri su residenti 2021-2022
- tabella 4 – popolazione 2011-2021
- tavoletta B – popolazione 2011-2021
- tabella 5 – dinamica stranieri su residenti 2011-2021
- tabella 6 – persone per famiglia 2011-2021
- tavoletta C – persone per famiglia 2021
- tabella 7 - % anziani su residenti 2021
- tabella 8 – dinamica anziani 2013-2021
- tabella 9 – abitazioni in proprietà 2021
- tabella 10 – abitazioni in proprietà 2011-2021
- tabella 11 – livelli di istruzione 2021
- tavoletta D – livelli di istruzione 2021
- tabella 12 – livelli di istruzione – dinamica 2011-2021
- tabella 13 – popolazione attiva, occupata e non, 2021
- tabella 14 – dinamica attivi 2011-2021
- tabella 15 – dinamica occupati 2011-2021
- tabella 16 – residenti pendolari giornalieri fuori comune 2021
- tabella 17 – dinamica pendolari giornalieri fuori comune 2011-2021
- griglia densità popolazione 2021 per Km2: area studio
- griglia densità popolazione 2021 per Km2: area metropolitana milanese
Allegati dalla ricerca 2015:
- ***tavoletta A3 "densità popolazione ab/km2"***
- ***Figura 3 "Insediamenti, conurbazioni, verde"***

A CURA DI ANNA MARIA VAILATI E ALDO VECCHI

Sesto Calende, Agosto 2023

COMMENTO SINTETICO ALL'AGGIORNAMENTO 2023

Indice:

- **premessa**
- **dati decennali 2011-2021**
    - **popolazione residente**
    - **stranieri**
    - **persone per famiglia**
    - **anziani**
    - **abitazioni in proprietà**
    - **istruzione**
    - **attivi e occupati**
    - **pendolarità**
- **dati annuali 2021-2022**
    - **residenti**
    - **stranieri**
- **confronto dal 1861 al 2021**
- **griglia di densità abitativa per chilometro quadrato**

PREMESSA

L'aggiornamento "2023" della nostra ricerca "tra-i-laghi", oltre ai dati disponibili relativi al 2022 (residenti e stranieri), può avvalersi della complessa transizione dei censimenti Istat dal consueto intervallo decennale (per l'appunto ricadente al 2021) alla nuova formula dei "censimenti permanenti", che offrono già un buon pacchetto di dati disaggregati a livello comunale, per popolazione/famiglie/abitazioni, nonché per età, istruzione, occupazione e pendolarità.
Ciò consente un'ampia ri-edizione di buona parte della nostra ricerca (che si fondava sulla dinamica 2001-2011), impostata ora sul confronto decennale 2011-2021 (già anticipato nel 2022 per i dati più elementari quali la popolazione residente e la sua componente 'straniera'), mentre il completamento ad altri fattori (quali lavoro e imprese, agricoltura, terzo settore) deve essere rimandato a quando l'ISTAT ne pubblicherà i dati.

Confermiamo inoltre il rinvio del monitoraggio sul consumo di suolo (dati I.S.P.R.A.), perché poco significativo, nella nostra area, se eseguito con cadenza annuale; e del rilevamento dei redditi dichiarati, perché falsati dall'assenza degli stipendi erogati dal C.C.R. di Ispra.

In correlazione ai risultati censuari ISTAT 2021 sviluppiamo inoltre due nuovi approfondimenti:

- il raffronto della popolazione residente nelle attuali circoscrizioni comunali dall'Unità d'Italia (1861) all'ultimo censimento (2021),
- l'utilizzo della nuova griglia sulla densità di popolazione formulato dall'ISTAT in una maglia regolare di lato un chilometro.

Il tutto applicato ai Comuni che nel 2015 erano in Agenda21Laghi ed ai territori già assunti come riferimento, confermando tutti i criteri metodologici della più ampia ricerca pubblicata nel 2015.

DATI DECENNALI 2011-2021

- **popolazione residente (tabb. 4 e 5 – tav. C)**

Riprendiamo dal commento 2022: “Considerando l’intervallo decennale 2011-2021…, il calo complessivo della popolazione nell’Area Studio è circa di un migliaio di persone, pari all’1,3%, in controtendenza con Provincia e Regione, che presentano saldi positivi pari rispettivamente allo 1% e al 3% (mentre a livello nazionale il calo è dello 0,8%).

Nel decennio il divario tra i singoli comuni è molto più accentuato, dal calo oltre il 6% di Laveno Mombello, Sangiano, Brebbia, Malgesso e Ranco, all’incremento superiore all’1% di Leggiuno, Bardello, Ispra, Cadrezzate/Osmate, Comabbio, Varano Borghi e Sesto Calende: la rappresentazione geografia sulla tavoletta B, pur evidenziando alcune affinità di comportamento tra comuni contermini, non ci pare si presti ad una lettura di sintesi.

… le tendenze negative sono da attribuire in prevalenza allo sbilancio del saldo naturale nati-morti, affiancato da un indebolimento dei flussi di immigrazione, sia di origine straniera che nazionale.

- **stranieri**

Guardando” infatti … “il raffronto decennale 2011-2021, l’incidenza media degli stranieri sui residenti nell’intera Area Studio permane circa costante (cala solo da 8,8% a 8,7%) con una polarizzazione tra l’incremento massimo di Ispra (3,4%) e lo speculare decremento del confinante comune di Ranco (-3,3%): divario locale che ci riesce difficile interpretare, forse legato alle dinamiche dei valori immobiliari.

Anche l’insieme della tavoletta non sembra suggerire un’immagine geografica significativa.

Nel contempo l’incidenza degli stranieri sui residenti è invece cresciuta a livello provinciale (0,9, avvicinandosi con 8,5 al valore dell’Area Studio), regionale (2,2%) e nazionale (2%); Milano registra un incremento del 6,2%.”

“…in proposito precisiamo, come ricorda frequentemente lo stesso Istat nei suoi commenti, che non è qui quantificato il fenomeno della acquisizione della cittadinanza italiana da parte di una quota di immigrati (acquisizione di cittadinanza probabilmente non ambita e non richiesta dai numerosi immigrati comunitari che gravitano attorno al Centro Comunitario di Ricerca di Ispra, così come dalla comunità romena).”

- **persone per famiglia (tab. 6)**

Nel calo generale del numero di persone per famiglia, già misurato nel precedente decennio (da 2,45 a 2,3 nell’area studio), il valore scende ulteriormente a 2,15, con un calo di 0,15 punti che risulta mediano rispetto alla gamma di Provincia, Regione e Italia (tra 0,11 e 0,20), i cui valori di arrivo restano comunque superiori a 2,2 persone per famiglia, mentre tra le entità più urbane da noi considerate sia Milano che Arona sono scese sotto il valore 2 (Milano già dal 2011, anzi risale leggermente).
All’interno dell’area vi sono rilevanti differenze, dal minimo di 2,06 a Laveno Mombello al massimo di 2,42 per Bardello.

- **anziani (tabb. 7 e 8)**

L'incidenza degli anziani oltre 65 anni sul totale dei residenti (malgrado la maggior mortalità dovuta alla pandemia Covid-19) cresce dal 2013 nell'area studio dal 22,6 al 25,9% (+3,3%), con valori molto più alti di Provincia, Regione e Italia, che si attestano sul 23-24%, con incrementi più contenuti (da 2,0 a 2,7%). L'incidenza al 2021 per l'area studio è vicina al valore del comune di Varese, mentre per Milano è in calo dal 25 al 22%.
Anche per questo dato è ampio il divario all'interno dell'area studio, tra il 21% di Comabbio ed il 31% di Laveno Mombello.
Rammentiamo che su taluni comuni pesa anche l'essere sede di Residenze per Anziani RSA (il che incide anche sul precedente dato del numero di persone per famiglia, ed influisce su altri indicatori): spicca quindi anche il dato di Angera, con il 30%, senza essere sede di RSA.

- **abitazioni in proprietà (tabb. 9 e 10)**

L'incidenza delle famiglie che risiedono in alloggi di proprietà (sul totale delle famiglie residenti) è ulteriormente aumentata per l'area studio di 2,5 punti percentuali dal 74,4% al 77,2% (al 2001 era pari a 71,7%). L'attuale valore è quasi identico a quello provinciale e leggermente superiore alla media regionale ed a quella nazionale, che presenta però un incremento maggiore nel decennio (+4,6%). Il panorama interno all'area studio vede un minimo in Ispra (65,5%) ed un massimo in Bregano (91%).

- **istruzione (tabb. 11 e 12 e tavoletta D)**

Considerando la somma di laureati e diplomati rispetto al totale dei residenti, la percentuale aumenta di oltre 9 punti, da 38,8 a 48,2%, e questo andamento coincide quasi con quello della media provinciale e di quella nazionale, mentre i valori medi regionali sono leggermente più alti, da 40 a 49,7%.
Il raffronto con le città segnala Varese al 55% e Milano al 60% circa.
All'interno dell'area si rileva un divario tra il 41,6% di Sangiano ed il 57,2% di Ranco.
La tavoletta D mostra omogeneità di comportamenti tra comuni contermini, con valori più alti lungo il lago Maggiore, attorno al lago di Monate e nell'area a sud-ovest, e valori più bassi lungo la direttrice 'manifatturiera' sul lato est, da Vergiate a Bardello e più a nord attorno a Besozzo, confermando alcune valutazioni della nostra ricerca 2015 – seguito di confronti multi-fattoriali – circa i gradienti di 'benessere sociale' tra sud-ovest e nord-est dell'area studio (vedi figura 4 e pagg. 7-8 del commento di sintesi 2015).

- **attivi e occupati (tabb. 13,14,15)**

L'incidenza percentuale della popolazione attiva (esclusi quindi fanciulli, studenti, casalinghe e pensionati) sul totale dei residenti, che era di 51,5% al 2011, è ritornata su tale valore (51,6) dopo aver raggiunto il 53,2% nel 2011. La media provinciale, superiore di circa un punto percentuale, presenta un andamento simile, mentre la media regionale, su valori leggermente superiori, ha continuato ad aumentare di poco, e quella nazionale, su valori inferiori, è diminuita di poco nell'ultimo decennio.
Nell'area il dato 2021 oscilla tra il 45% di Laveno ed il 57% di Comabbio (la stessa polarità rilevata sul dato della incidenza degli anziani).

Riguardo agli occupati, occorre preliminarmente osservare che il dato del 2021, condizionato negativamente dalla pandemia, poco si presta ad un confronto decennale, tenendo conto che l'andamento dei dati annuali ed infrannuali – disponibile a livello

nazionale e per grandi circoscrizioni, ma non a livello comunale – indica una tendenza alla crescita fino al 2019 e poi un brusco calo nei due anni successivi, con netta ripresa nel 2022 e nei primi mesi del 2023.
Il dato medio dell'incidenza degli occupati sugli attivi nell'area studio risulta costante tra 2011 e 2021 al 93% circa (era 95,4% al 2001), ed anche Provincia e Regione mostrano lievi ritocchi attorno a valori simili, mentre a livello nazionale si ha un recupero oltre il 2%, ma partendo da valori più bassi (da 88,6 a 90,8%).
All'interno dell'area i dati al 2021 sono abbastanza omogenei, tra il minimo di 92,1% a Cadrezzate con Osmate ed il massimo di 94,8 a Bregano.

- **pendolarità (tabb. 16 e 17)**

Benché anche in questo caso il dato del 2021 possa essere condizionato negativamente dalla pandemia, l'incidenza % dei pendolari (per studio e per lavoro, fuori dai confini del proprio comune) sul totale dei residenti aumenta dal 34,6 al 38,7% (era 31,7 al 2001), con aumento maggiore di Provincia, Lombardia e Italia, ed anche con percentuale di arrivo superiore alla media provinciale e regionale, e largamente superiore a quella nazionale, che è solo del 21,8%.
Il ventaglio interno all'area resta ampio e corre tra il 30% di Sesto Calende (che è sede di scuole superiori) ed il 55% di Bregano.

DATI ANNUALI 2021-2022

- **residenti (tab. 1)**

Nel corso del 2022, arrestando il declino del precedente decennio, e soprattutto dell'ultimo biennio 'pandemico', la popolazione residente nell'area studio ha registrato un modesto aumento, + 0,1%, a fronte di ulteriori cali demografici a scala nazionale (-0,2%) e regionale (-0,1%), mentre la provincia di Varese risulta stazionaria. Tali esiti per la Provincia e per l'area studio, tenendo conto della permanenza generalizzata del peggioramento del saldo naturale tra nati (in diminuzione) e morti (ritornati alla 'normalità'), sono da ascrivere ad una ripresa dei saldi migratori positivi, in prevalenza per arrivi da altre aree italiane, perché il contestuale monitoraggio sulla presenza di cittadini stranieri (vedi sotto) non indica peculiari pressioni.
Nell'ambito dell'area studio il risultato poco superiore allo zero del saldo demografico complessivo nasconde dinamiche assai diverse, dal + 2% di Ispra al -2% di Comabbio, variazioni non usuali nel corso di una sola annata, in periodi 'normali' (come da inizio secolo al 2018).

- **stranieri (tabb. 2 e 3)**

Nel 2022 l'incidenza dei cittadini stranieri sul totale dei residenti nell'area studio si mantiene costante all'8,7%, dato simile alla media provinciale (anch'essa stabile) ed a quella nazionale, mentre a livello regionale la presenza è maggiore (11,7%); nel corso dell'anno l'incidenza è diminuita di circa lo 0,2/0,3% per Italia e Regione. Occorre però rammentare che anche l'acquisizione della cittadinanza italiana concorre a far diminuire il dato statistico sull'incidenza degli stranieri (nonché il limite del rilevamento, che comunque include solo i cittadini stranieri muniti di permesso di soggiorno e non i neo-arrivati, richiedenti asilo, ecc.).
Tra i comuni dell'area la gamma delle incidenze varia dal 4% di Biandronno e Bregano al 14,6% di Ranco e 14% di Ispra (si rammenta la rilevanza del CCR di Ispra), e la variazione

annuale si apre tra il -2% di Bregano e Sangiano, e della stessa Ispra, e gli incrementi di 1,5% a Bardello e 1% a Taino.

CONFRONTO DAL 1861 AL 2021 (tab.0 e tav.0)

Il confronto riguarda la popolazione residente rilevata al primo e all'ultimo censimento nazionale, nell'ambito degli attuali confini dei Comuni, gran parte dei quali è costituito dalla aggregazione (soprattutto nel 1929) di più piccole circoscrizioni comunali.
Sorvolando su alcune differenze metodologiche intercorse in questi 160 anni, che rendono impreciso il confronto, si rileva che la popolazione dell'area studio è aumentata meno di 3 volte (+175%), a differenza della Provincia di Varese (+277%) e della Lombardia (+215%), mentre il confronto con l'intero dato nazionale è improponibile, data la successiva estensione dell'Italia al Triveneto ed Lazio pontificio.
All'interno dell'area gli andamenti risultano molto differenziati, dal semplice raddoppio per il territorio di Angera (+99%) e Comabbio, alla quasi quintuplicazione di Varano Borghi (+390%), che è paragonabile ai risultati di Varese (+350%) e Milano (+400%).
Guardando la tavoletta 0, si può constatare che i casi estremi non 'contagiano' i comuni vicini.
Comportamenti simili all'area studio mostrano anche i territori degli attuali comuni da noi esaminati all'esterno dell'area, compresi tra gli estremi di Gavirate, che passa da 2.700 a 9.000 abitanti (+237%) e di Golasecca da 1.800 a 2.600 (+47%).

I territori che presentano gli incrementi minori sono per lo più caratterizzati da un forte calo (migratorio) negli anni 20 e 30 del '900 (calo che non si registra a scala provinciale e regionale), mentre i territori con incrementi maggiori hanno andamenti differenziati ma in prevalenza con segno positivo costante.
Per dare conto degli andamenti nei decenni, a titolo di esempio riproduciamo il grafico relativo all'attuale Provincia di Varese:

Andamento demografico storico dei censimenti della popolazione in **provincia di Varese** dal 1861 al 2021. Variazioni percentuali della popolazione, grafici su dati ISTAT.

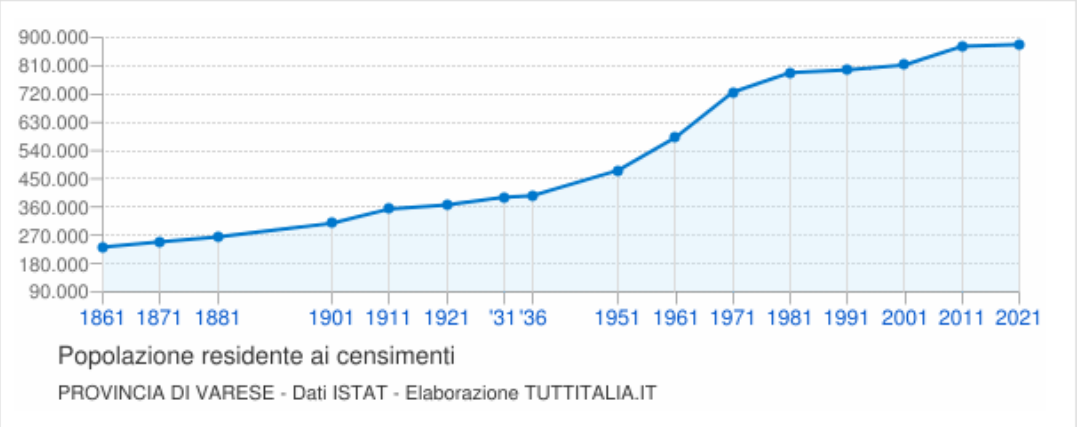

Considerando le gerarchie tra 'classi demografiche', appaiono confermate le posizioni apicali dei territori che nel 1861 avevano più di 3.000 abitanti, o quasi, e che oggi ne contano oltre 8.000: Sesto Calende, Besozzo, Vergiate e Laveno Mombello (scavalcato in graduatoria da Vergiate), mentre più fluida risulta la dinamica nelle classi inferiori: Angera passa da 2.700 a 5.400 abitanti, mentre Ispra balza da 1.900 a 5.200.

GRIGLIA DI DENSITÀ ABITATIVA PER CHILOMETRO QUADRATO

Questa nuova elaborazione dell'ISTAT (alla cui Nota metodologica rimandiamo), coordinata a livello europeo anche per quanto riguarda il posizionamento della 'quadrettatura' di lato un chilometro, consente una lettura più realistica della densità abitativa, rispetto a quella riferita ai confini delle circoscrizioni comunali (vedi in allegato la tavoletta A.3 riferita ai dati del 2011), perché legge il territorio come un 'continuo', seppure 'discreto'.
Naturalmente a scala dettagliata il dato perde significato, per la casualità con cui cadono i confini dei riquadri di 1 Km2 (ad esempio includendo un pezzo di abitato costiero ed un pezzo del lago antistante), per cui ne proponiamo solo due visioni di insieme, l'una che include l'area studio con gli altri comuni esterni e l'altra estesa all'area metropolitana milanese:

- non sono presenti nell'area studio le densità massime superiori a 5.000 abitanti per chilometro quadrato (colore blu), che invece si addensano in Milano e cintura, e compaiono isolatamente in Varese, in Gallarate nonché più aggregate a Busto Arsizio e Legnano;
- la densità medio-alta, tra 1.500 e 5.000 abitanti per km2 (colore marrone scuro), che caratterizza varie propaggini dell'area metropolitana ed in particolare in continuità l'asse del Sempione, su di esso si esaurisce a Somma Lombardo (seppure con cunei più tenui ad ovest – valle del Ticino – e ad est) e riprende solo per punti nell'area studio (e verso Arona): Vergiate, Sesto Calende con Castelletto Ticino, Taino, Ispra, Besozzo e Laveno Mombello; è presente inoltre a Gavirate e per punti da lì verso la Valcuvia, e poi con continuità verso Varese;
- l'insieme dell'area studio (la cui densità media si aggira attorno a 400 abitanti/km2, vedi tavoletta A.3), in questa lettura per riquadri oscilla tra il valore medio-basso (beige, ovvero tra 300 e 1500 ab/km2) e quello basso (tra ZERO e 300 abitanti/km2), con qualche sprazzo di bianco (zero abitanti) in corrispondenza delle aree centrali dai laghi ed anche di qualche estensione boschiva;
- tale oscillazione tra densità bassa e medio-bassa, con pochi punti di densità medio-alta su una superficie attorno ai 200 km2, senza che si tratti dell'area adiacente ad un polo attrattivo ad alta densità, è una situazione poco frequente nel panorama nazionale (e ci pare confermi le ipotesi di lettura dell'area studio come "territorio semi-urbano policentrico", di cui alle conclusioni del nostro testo del 2015).

Rammentando che il dato in questione è la sola densità abitativa, senza tener conto dei suoli urbanizzati ad uso non residenziale e delle seconde case, alleghiamo nuovamente la figura 3 (purtroppo di non alta qualità grafica) estratta dal Data Base Geo-Topografico della Regione Lombardia, che rappresenta invece i principali usi del suolo, evidenziando le aggregazioni urbane rispetto allo 'sfondo' agro-forestale.

TABELLA 0 - POPOLAZIONE RESIDENTE 1861-2021

COMUNI	ABITANTI 1861	ABITANTI 2021	% VARIAZIONE 1861/2021
angera	*2.692*	*5.362*	99,2%
bardello con malgesso e bregano	1.471	3.634	147,0%
besozzo	**3.298**	**8.709**	164,1%
biandronno	951	3.154	231,7%
brebbia	1.227	3.142	156,1%
cadrezzate con osmate	1.113	2.649	138,0%
comabbio	593	1.223	106,2%
ispra	*1.345*	*5.223*	288,3%
laveno mombello	**3.136**	**8.325**	165,5%
leggiuno	1.580	3.601	127,9%
mercallo	543	1.790	229,7%
monvalle	760	1.924	153,2%
ranco	447	1.223	173,6%
sangiano	478	1.454	204,2%
sesto calende	**4.058**	**11.002**	171,1%
taino	1.249	3.585	187,0%
ternate	802	2.494	211,0%
travedona monate	1.478	3.928	165,8%
varano borghi	500	2.450	390,0%
vergiate	**2.992**	**8.634**	188,6%
TOTALE AREA STUDIO	**30.713**	**84.340**	**174,6%**

LEGENDA COLORI/ /VALORI	AZZURRO	VERDE	GIALLO	FUCSIA	ROSSO
	MINIMI -100	< MEDIA AREA (da 101 a 199)	CIRCA COME MEDIA AREA (da 150 a 200)	> MEDIA (da 201 300) AREA	MASSIMI (>300)

segue TAB. 0 - POPOLAZIONE RESIDENTE 1861-2021

ALTRI COMUNI E TERRITORI ASSUNTI COME RIFERIMENTI	ABITANTI 1861	ABITANTI 2021	% VARIAZIONE 1861/2021
cittiglio	1.380	3.804	175,7%
caravate	1.273	2.541	99,6%
gavirate	**2.700**	**9.101**	237,1%
mornago	1.665	4.909	194,8%
daverio	926	3.084	233,0%
golasecca	1.791	2.637	47,2%
somma lombardo	**5.487**	**17.727**	223,1%
castelletto ticino	**4.296**	**9.813**	128,4%
arona	**5.289**	**13.674**	158,5%
varese	**17.703**	**78.875**	345,5%
milano	**267.621**	**1.371.498**	412,5%
PROVINCIA VARESE	232.765	878.059	277,2%
LOMBARDIA	3.160.481	9.965.046	215,3%
ITALIA	22.176.477	58.983.122	166,0%
PESO AREA STUDIO/PROVINCIA	13,2%	9,6%	

LEGENDA COLORI/ /VALORI	AZZURRO	VERDE	GIALLO	FUCSIA	ROSSO
	MINIMI -100	< MEDIA AREA (da 101 a 199)	CIRCA COME MEDIA AREA (da 150 a 200)	> MEDIA (da 201 300) AREA	MASSIMI (>300)

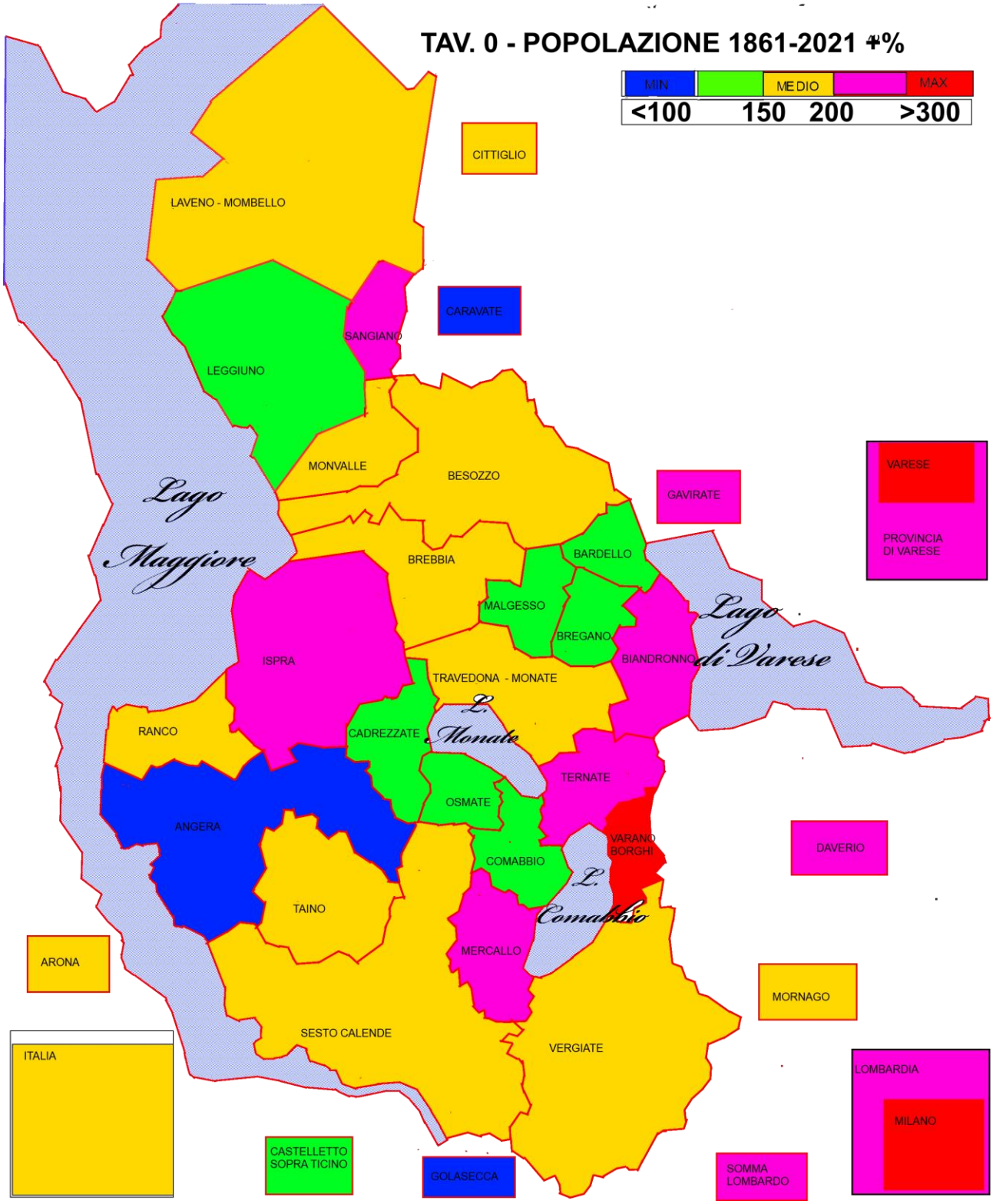
TAV. 0 - POPOLAZIONE 1861-2021 4%
MIN
MEDIO
MAX
<100
150
200
>300
CITTIGLIO
LAVENO - MOMBELLO
CARAVATE
SANGIANO
LEGGIUNO
MONVALLE
BESOZZO
GAVIRATE
VARESE
PROVINCIA DI VARESE
Lago Maggiore
BREBBIA
BARDELLO
MALGESSO
BREGANO
BIANDRONNO
Lago di Varese
ISPRA
TRAVEDONA - MONATE
L. Monate
RANCO
CADREZZATE
TERNATE
OSMATE
ANGERA
VARANO BORGHI
DAVERIO
COMABBIO
L. Comabbio
TAINO
MERCALLO
ARONA
MORNAGO
SESTO CALENDE
VERGIATE
ITALIA
LOMBARDIA
MILANO
CASTELLETTO SOPRA TICINO
GOLASECCA
SOMMA LOMBARDO

TABELLA 1 - POPOLAZIONE RESIDENTE 2021-2022

COMUNI AG 21L	ALTRI	ABITANTI 2021 AG 21L	ABITANTI 2021 TOT. AREA	ABITANTI 2022 AG 21L	ABITANTI 2022 TOT. AREA	% VARIAZIONE 2021/2022
angera		5.362	5.362	5.391	5.391	0,5%
	bardello		1.591		1.592	0,1%
besozzo		8.709	8.709	8.711	8.711	0,0%
	biandronno		3.154		3.162	0,3%
brebbia		3.142	3.142	3.124	3.124	-0,6%
bregano		824	824	815	815	-1,1%
cadrezzate con osmate		2.649	2.649	2.665	2.665	0,6%
comabbio		1.223	1.223	1.199	1.199	-2,0%
ispra		5.223	5.223	5.326	5.326	2,0%
laveno mombello		8.325	8.325	8.353	8.353	0,3%
leggiuno		3.601	3.601	3.547	3.547	-1,5%
	malgesso		1.210		1.210	0,0%
mercallo		1.790	1.790	1.787	1.787	-0,2%
monvalle		1.924	1.924	1.921	1.921	-0,2%
ranco		1.223	1.223	1.238	1.238	1,2%
	sangiano		1.454		1.453	-0,1%
	sesto calende		11.002		10.975	-0,2%
taino		3.585	3.585	3.629	3.629	1,2%
	ternate		2.494		2.474	-0,8%
	travedona monate		3.928		3.923	-0,1%
varano borghi		2.450	2.450	2.469	2.469	0,8%
vergiate		8.634	8.634	8.641	8.641	0,1%
TOTALE AG 21 L		**58.664**		**58.816**		**0,3%**
TOTALE AREA STUDIO			**83.497**		**83.605**	**0,1%**

LEGENDA	AZZURRO	VERDE	GIALLO	FUCSIA	ROSSO
COLORI/	MINIMI (< -1)	< MEDIA (da -0,9 a 0)	CIRCA COME (da 0,1 a 0,3)	> MEDIA (da 0,3 a 0,9)	MASSIMI (>1)
/VALORI		AREA E AG21L	MEDIA AREA E AG21L	AREA E AG21L	

segue TAB. 1 - POPOLAZIONE RESIDENTE 2021-2022

ALTRI COMUNI E TERRITORI ASSUNTI COME RIFERIMENTI	ABITANTI 2021	ABITANTI 2022	% VARIAZIONE 2021/2022
cittiglio	3.804	3.799	-0,1%
caravate	2.541	2.535	-0,2%
gavirate	9.101	9.136	0,4%
mornago	4.909	4.870	-0,8%
daverio	3.084	3.081	-0,1%
golasecca	2.637	2.621	-0,6%
somma lombardo	17.727	17.767	0,2%
castelletto ticino	9.813	9.820	0,1%
arona	13.674	13.694	0,1%
varese	78.875	78.409	-0,6%
milano	1.371.498	1.354.196	-1,3%
PROVINCIA VARESE	878.059	877.688	0,0%
LOMBARDIA	9.965.046	9.950.742	-0,1%
ITALIA	58.983.122	58.850.717	-0,2%
PESO AREA STUDIO/PROVINCIA	9,5%	9,5%	

LEGENDA	AZZURRO	VERDE	GIALLO	FUCSIA	ROSSO
COLORI/	MINIMI (< -1)	< MEDIA (da -0,9 a 0)	CIRCA COME (da 0,1 a 0,3)	> MEDIA (da 0,3 a 0,9)	MASSIMI (>1)
/VALORI		AREA E AG21L	MEDIA AREA E AG21L	AREA E AG21L	

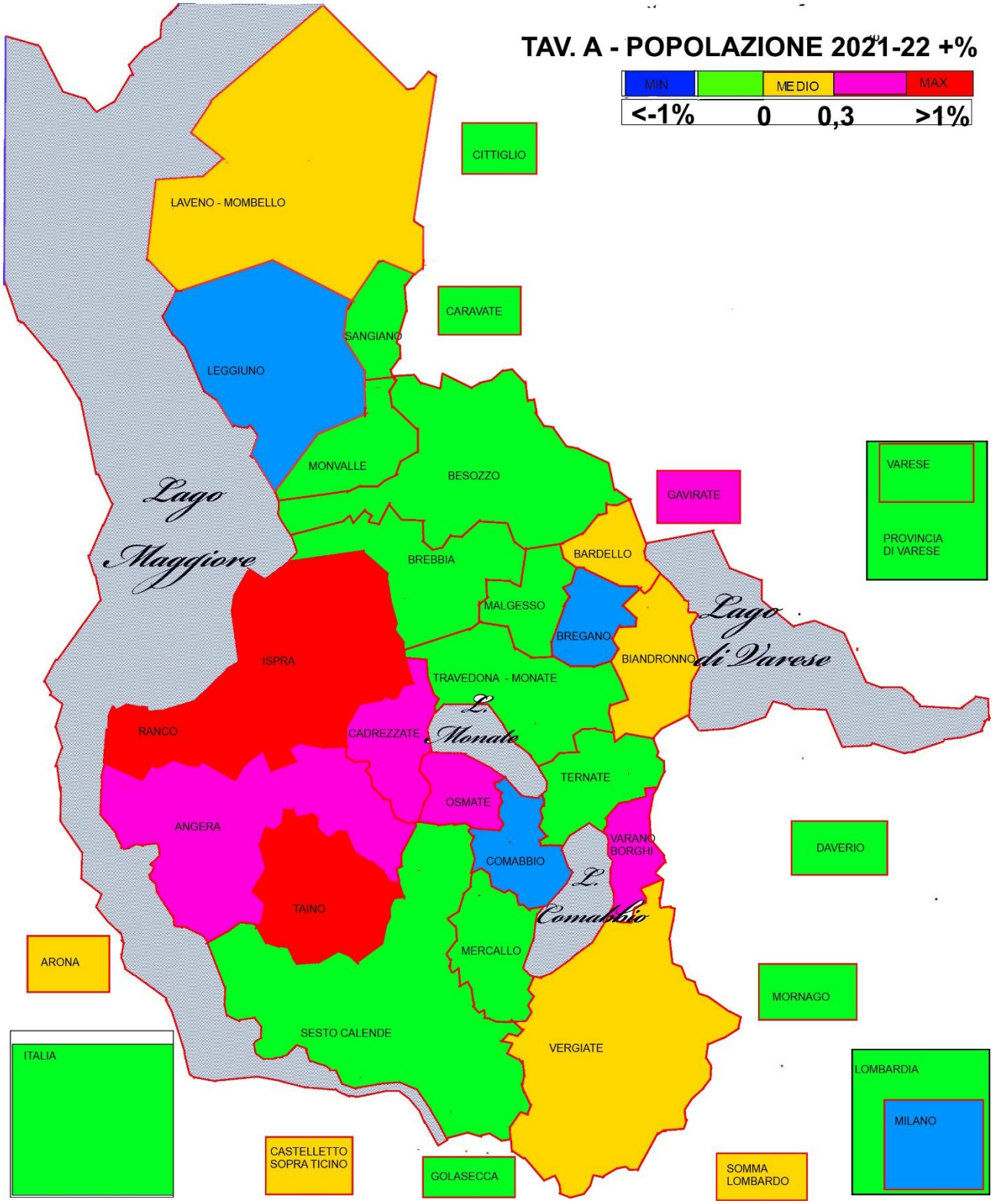
TAV. A - POPOLAZIONE 2021-22 +%
MIN
MEDIO
MAX
<-1%
0
0,3
>1%
CITTIGLIO
LAVENO - MOMBELLO
CARAVATE
SANGIANO
LEGGIUNO
MONVALLE
BESOZZO
GAVIRATE
VARESE
PROVINCIA DI VARESE
Lago Maggiore
BREBBIA
BARDELLO
MALGESSO
BREGANO
BIANDRONNO
Lago di Varese
ISPRA
TRAVEDONA - MONATE
L. Monate
RANCO
CADREZZATE
TERNATE
OSMATE
ANGERA
VARANO BORGHI
DAVERIO
COMABBIO
L. Comabbio
TAINO
MERCALLO
ARONA
MORNAGO
SESTO CALENDE
VERGIATE
ITALIA
LOMBARDIA
MILANO
CASTELLETTO SOPRA TICINO
GOLASECCA
SOMMA LOMBARDO

TABELLA 2 - POPOLAZIONE 2022: INCIDENZA STRANIERI

pag.1

COMUNI AG 21L	ALTRI	STRANIERI RESIDENTI 2022 AG 21L	TOT. AREA	PERCENTUALE SUL TOTALE ABITANTI	TOTALE ABITANTI 2022 AG 21L	TOT. AREA
angera		539	539	10,0%	5.391	5.391
	bardello		117	7,3%		1.592
besozzo		797	797	9,1%	8.711	8.711
	biandronno		127	4,0%		3.162
brebbia		243	243	7,8%	3.124	3.124
bregano		33	33	4,0%	815	815
cadrezzate con osmate		326	326	12,2%	2.665	2.665
comabbio		80	80	6,7%	1.199	1.199
ispra		746	746	14,0%	5.326	5.326
laveno mombello		746	746	8,9%	8.353	8.353
leggiuno		235	235	6,6%	3.547	3.547
	malgesso		51	4,2%		1.210
mercallo		83	83	4,6%	1.787	1.787
monvalle		122	122	6,4%	1.921	1.921
ranco		181	181	14,6%	1.238	1.238
	sangiano		112	7,7%		1.453
	sesto calende		1.347	12,3%		10.975
taino		365	365	10,1%	3.629	3.629
	ternate		112	4,5%		2.474
	travedona monate		220	5,6%		3.923
varano borghi		183	183	7,4%	2.469	2.469
vergiate		519	519	6,0%	8.641	8.641
TOTALE AG 21 L		**5.198**		**8,9%**	**58.664**	
TOTALE AREA STUDIO			**7.284**	**8,7%**		**83.497**

LEGENDA COLORI/ /VALORI	AZZURRO MINIMI (<5)	VERDE < MEDIA AREA E AG21L (5,1-8,4)	GIALLO CIRCA COME MEDIA AREA E AG21L (8,5-9,0)	FUCSIA > MEDIA AREA E AG21L (9,1-13,90)	ROSSO MASSIM (>14)

segue TAB. 2 - POPOLAZIONE 2022: INCIDENZA STRANIERI

pag.2

ALTRI COMUNI E TERRITORI ASSUNTI COME RIFERIMENTI	STRANIERI RESIDENTI 2022	PERCENTUALE SUL TOTALE ABITANTI	TOTALE ABITANTI 2022
cittiglio	270	7,1%	3.799
caravate	97	4%	2.535
gavirate	554	6,1%	9.136
mornago	191	3,9%	4.870
daverio	144	4,7%	3.081
golasecca	140	5,3%	2.621
somma lombardo	1.963	11,0%	17.767
castelletto ticino	942	9,6%	9.820
arona	1.476	10,8%	13.694
varese	9.788	12,5%	78.409
milano	255.395	18,9%	1.354.196
PROVINCIA VARESE	74.921	8,5%	877.688
LOMBARDIA	1.165.102	11,7%	9.950.742
ITALIA	5.050.257	8,6%	58.850.717

LEGENDA COLORI/ /VALORI	AZZURRO MINIMI (<5)	VERDE < MEDIA AREA E AG21L (5,1-8,4)	GIALLO CIRCA COME MEDIA AREA E AG21L (8,5-9,0)	FUCSIA > MEDIA AREA E AG21L (9,1-13,90)	ROSSO MASSIM (>14)

TABELLA 3 - DINAMICA STRANIERI SU RESIDENTI 2021-2022

COMUNI AG 21L	ALTRI	PERCENTUALE 2022 STRANIERI SU ABITANTI	PERCENTUALE 2021 STRANIERI SU ABITANTI	VARIAZIONE 2021-2022
angera		10,0	9,3	0,7
	bardello	7,3	5,8	1,5
besozzo		9,1	9,6	-0,5
	biandronno	4,0	3,6	0,4
brebbia		7,8	8,5	-0,7
bregano		4,0	6,2	-2,2
cadrezzate con osmate		12,2	13,1	-0,9
comabbio		6,7	6,7	0,0
ispra		14,0	15,5	-1,5
laveno mombello		8,9	8,3	0,6
leggiuno		6,6	6,5	0,1
	malgesso	4,2	4,0	0,2
mercallo		4,6	4,9	-0,3
monvalle		6,4	6,7	-0,3
ranco		14,6	14,9	-0,3
	sangiano	7,7	9,6	-1,9
	sesto calende	12,3	12,0	0,3
taino		10,1	9,0	1,1
	ternate	4,5	4,2	0,3
	travedona monate	5,6	5,4	0,2
varano borghi		7,4	8,0	-0,6
vergiate		6,0	6,0	0,0
TOTALE AG 21 L		**8,9**	**8,9**	**0,0**
TOTALE AREA STUDIO		**8,7**	**8,7**	**0,0**

LEGENDA COLORI/ /VALORI	AZZURRO		VERDE		GIALLO		FUCSIA		ROSSO	
	MINIMI	(<-1,0)	< MEDIA AREA E AG21L	(-0,9;-0,2)	CIRCA COME MEDIA AREA E AG21L	(-0,1; 0,1)	> MEDIA AREA E AG21L	(0,2 ;0,4)	MASSIMI	(>0,5)

segue TAB. 3 - DINAMICA STRANIERI SU RESIDENTI 2021-2022

ALTRI COMUNI E TERRITORI ASSUNTI COME RIFERIMENTI	PERCENTUALE 2022 STRANIERI SU ABITANTI	PERCENTUALE 2021 STRANIERI SU ABITANTI	VARIAZIONE 2021-2022
cittiglio	7,1	8,2	-1,1
caravate	3,8	6,0	-2,2
gavirate	6,1	6,2	-0,1
mornago	3,9	4,1	-0,2
daverio	4,7	4,2	0,5
golasecca	5,3	6,4	-1,1
somma lombardo	11,0	10,9	0,1
castelletto ticino	9,6	10,2	-0,6
arona	10,8	11,2	-0,4
varese	12,5	12,6	-0,1
milano	18,9	18,5	0,4
PROVINCIA VARESE	8,5	8,5	0,0
LOMBARDIA	11,7	12,0	-0,3
ITALIA	8,6	8,8	-0,2

LEGENDA COLORI/ /VALORI	AZZURRO		VERDE		GIALLO		FUCSIA		ROSSO	
	MINIMI	(<-1,0)	< MEDIA AREA E AG21L	(-0,9;-0,2)	CIRCA COME MEDIA AREA E AG21L	(-0,1; 0,1)	> MEDIA AREA E AG21L	(0,2 ;0,4)	MASSIMI	(>0,5)

TABELLA 4 - POPOLAZIONE RESIDENTE 2011-2021

pag.1

COMUNI		ABITANTI 2011		ABITANTI 2021		% VARIAZIONE
AG 21L	ALTRI	AG 21L	TOT. AREA	AG 21L	TOT. AREA	2011/2021
angera		5.611	5.611	5.362	5.362	-4,4%
	bardello		1.550		1.591	2,6%
besozzo		9.012	9.012	8.709	8.709	-3,4%
	biandronno		3.276		3.154	-3,7%
brebbia		3.349	3.349	3.142	3.142	-6,2%
bregano		835	835	824	824	-1,3%
cadrezzate con osmate		2.610	2.610	**2.649**	**2.649**	1,5%
comabbio		1.182	1.182	1.223	1.223	3,5%
ispra		5.169	5.169	5.223	5.223	1,0%
laveno mombello		8.906	8.906	8.325	8.325	-6,5%
leggiuno		3.558	3.558	3.601	3.601	1,2%
	malgesso		1.311		1.210	-7,7%
mercallo		1.835	1.835	1.790	1.790	-2,5%
monvalle		1.942	1.942	1.924	1.924	-0,9%
ranco		1.321	1.321	1.223	1.223	-7,4%
	sangiano		1.552		1.454	-6,3%
	sesto calende		10.796		11.002	1,9%
taino		3.764	3.764	3.585	3.585	-4,8%
	ternate		2.495		2.494	0,0%
	travedona monate		4.002		3.928	-1,8%
varano borghi		2408	2.408	2.450	2.450	1,7%
vergiate		8961	8.961	8.634	8.634	-3,6%
TOTALE AG 21 L		**60.463**		**59.245**		**-2,0%**
TOTALE AREA STUDIO			**85.445**		**84.340**	**-1,3%**

LEGENDA	AZZURRO	VERDE	GIALLO	FUCSIA	ROSSO
COLORI/	MINIMI (<-5,0)	< MEDIA (da -4,9 a -1,9)	CIRCA COME (da -2,0 a -1,3)	> MEDIA (da -1,2 a +9,9)	MASSIMI (>+10)
/VALORI		AREA E AG21L	MEDIA AREA E AG21L	AREA E AG21L	

segue TAB. 4 - POPOLAZIONE RESIDENTE 2011-2021

pag.2

		ABITANTI 2011	ABITANTI 2021	% VARIAZIONE 2011/2021
ALTRI COMUNI E TERRITORI ASSUNTI COME RIFERIMENTI				
	cittiglio	3.956	3.804	-3,8%
	caravate	2.612	2.541	-2,7%
	gavirate	9.220	9.101	-1,3%
	mornago	4.834	4.909	1,6%
	daverio	2.995	3.084	3,0%
	golasecca	2.653	2.637	-0,6%
	somma lombardo	16.794	17.727	5,6%
	castelletto ticino	9.992	9.813	-1,8%
	arona	14.175	13.674	-3,5%
	varese	79.902	78.875	-1,3%
	milano	1.240.173	1.371.498	10,6%
	PROVINCIA VARESE	869.247	878.059	1,0%
	LOMBARDIA	9.663.872	9.965.046	3,1%
	ITALIA	59.433.744	58.983.122	-0,8%
	PESO AREA STUDIO/PROVINCIA	9,8%	9,6%	

LEGENDA	AZZURRO	VERDE	GIALLO	FUCSIA	ROSSO
COLORI/	MINIMI (<-5,0)	< MEDIA (da -4,9 a -1,9)	CIRCA COME (da -2,0 a -1,3)	> MEDIA (da -1,2 a +9,9)	MASSIMI (>+10)
/VALORI		AREA E AG21L	MEDIA AREA E AG21L	AREA E AG21L	

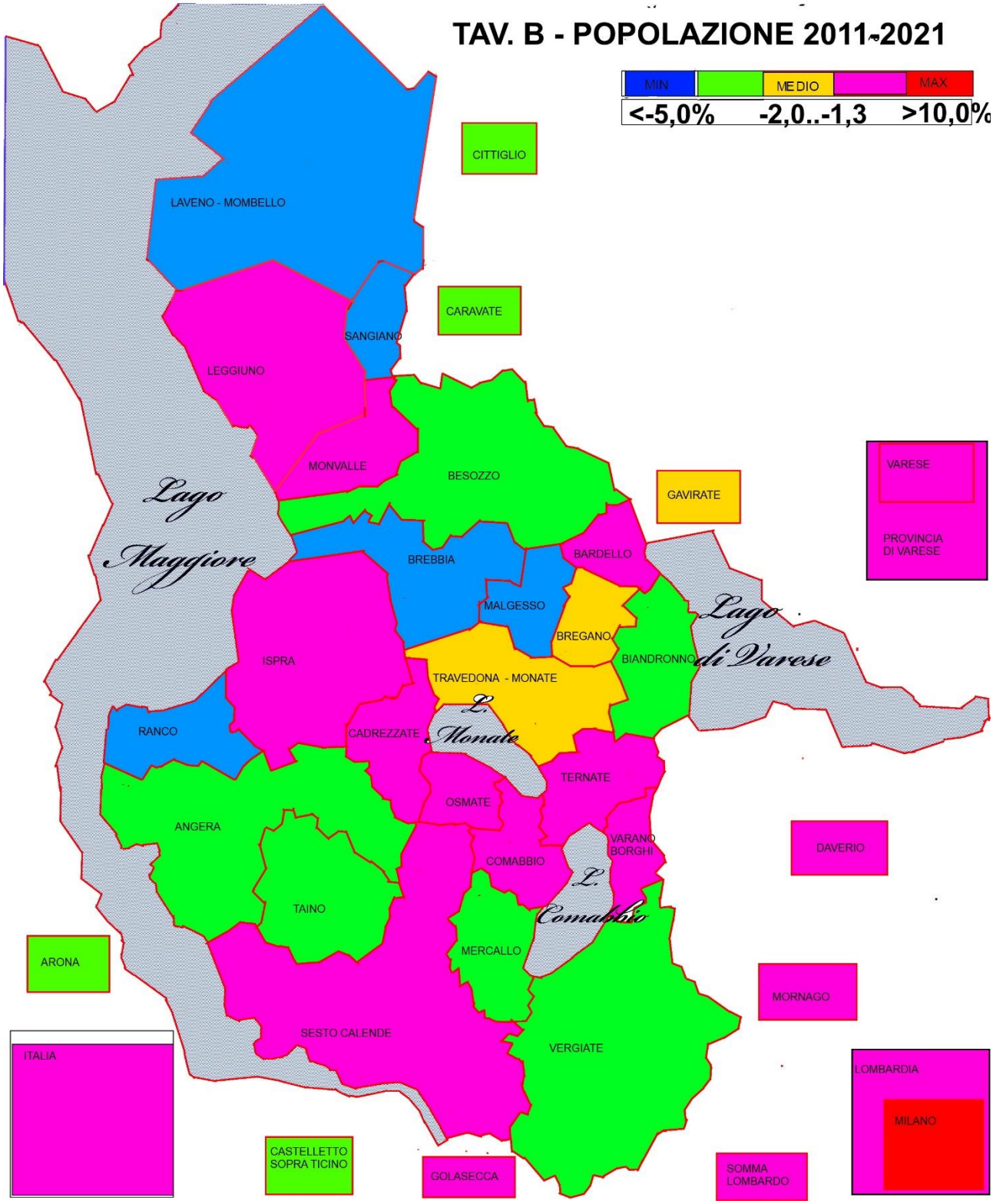
TAV. B - POPOLAZIONE 2011-2021
MIN
MEDIO
MAX
<-5,0%
-2,0..-1,3
>10,0%
CITTIGLIO
LAVENO - MOMBELLO
CARAVATE
SANGIANO
LEGGIUNO
MONVALLE
BESOZZO
GAVIRATE
VARESE
PROVINCIA DI VARESE
Lago Maggiore
BREBBIA
BARDELLO
MALGESSO
BREGANO
BIANDRONNO
Lago di Varese
ISPRA
TRAVEDONA - MONATE
L. Monate
RANCO
CADREZZATE
TERNATE
OSMATE
ANGERA
VARANO BORGHI
DAVERIO
COMABBIO
L. Comabbio
TAINO
MERCALLO
ARONA
MORNAGO
SESTO CALENDE
VERGIATE
ITALIA
LOMBARDIA
MILANO
CASTELLETTO SOPRA TICINO
GOLASECCA
SOMMA LOMBARDO

TABELLA 5 - DINAMICA STRANIERI SU RESIDENTI 2011-2021

COMUNI AG 21L	ALTRI	PERCENTUALE 2021 STRANIERI SU ABITANTI	PERCENTUALE 2011 STRANIERI SU ABITANTI	VARIAZIONE 2011-2021
angera		9,3	9,5	-0,2
	bardello	5,8	7,5	-1,7
besozzo		9,6	9,4	0,2
	biandronno	3,6	4,9	-1,3
brebbia		8,5	8,7	-0,2
bregano		6,2	9,5	-3,3
cadrezzate con osmate		13,1	12,4	0,7
comabbio		6,7	8,0	-1,3
ispra		15,5	12,1	3,4
laveno mombello		8,3	8,1	0,2
leggiuno		6,5	8,1	-1,6
	malgesso	4,0	6,6	-2,6
mercallo		4,9	5,6	-0,7
monvalle		6,7	8,4	-1,7
ranco		14,9	18,2	-3,3
	sangiano	9,6	8,9	0,7
	sesto calende	12,0	10,8	1,2
taino		9,0	10,9	-1,9
	ternate	4,2	4,8	-0,6
	travedona monate	5,4	6,7	-1,3
varano borghi		8,0	9,4	-1,4
vergiate		6,0	5,7	0,3
TOTALE AG 21 L		8,9	9,0	-0,1
TOTALE AREA STUDIO		8,7	8,8	-0,1

LEGENDA COLORI/ /VALORI	AZZURRO	VERDE	GIALLO	FUCSIA	ROSSO
	MINIMI (<-1,3)	< MEDIA AREA E AG21L (-2,9;-0,1)	CIRCA COME MEDIA AREA E AG21L (-0,2; 0)	> MEDIA AREA E AG21L (0,1 ;1,9)	MASSIMI (>2,0)

segue TABELLA 5 - DINAMICA STRANIERI SU RESIDENTI 2011-2021

		PERCENTUALE 2021 STRANIERI SU ABITANTI	PERCENTUALE 2011 STRANIERI SU ABITANTI	VARIAZIONE 2011-2021
ALTRI COMUNI E TERRITORI ASSUNTI COME RIFERIMENTI				
	cittiglio	8,2	9,6	-1,4
	caravate	7,0	7,6	-0,6
	gavirate	6,2	6,2	0,0
	mornago	4,1	4,1	0,0
	daverio	4,2	4,7	-0,5
	golasecca	6,4	5,9	0,5
	somma lombardo	10,9	9,0	1,9
	castelletto ticino	10,2	9,8	0,4
	arona	11,2	9,4	1,8
	varese	12,6	10,6	2,0
	milano	20,4	14,2	6,2
	PROVINCIA VARESE	8,5	7,6	0,9
	LOMBARDIA	12,0	9,8	2,2
	ITALIA	8,8	6,8	2,0

LEGENDA COLORI/ /VALORI	AZZURRO	VERDE	GIALLO	FUCSIA	ROSSO
	MINIMI (<-1,3)	< MEDIA AREA E AG21L (-2,9;-0,1)	CIRCA COME MEDIA AREA E AG21L (-0,2; 0)	> MEDIA AREA E AG21L (0,1 ;1,9)	MASSIMI (>2,0)

TABELLA 6 - POPOLAZIONE 2011-2021: PERSONE PER FAMIGLIA

pag.1

COMUNI AG 21L	ALTRI	NUMERO DI PERSONE PER FAMIGLIA 2021 *	2011 **	DIMINUZIONE 2011-2021 ***
angera		2,10	2,25	0,15
	bardello	2,42	2,52	0,10
besozzo		2,32	2,40	0,08
	biandronno	2,22	2,40	0,18
brebbia		2,19	2,40	0,21
bregano		2,28	2,45	0,17
cadrezzate con osmate		2,21	2,36	0,15
comabbio		2,21	2,38	0,17
ispra		2,14	2,22	0,08
laveno mombello		2,06	2,18	0,12
leggiuno		2,18	2,28	0,10
	malgesso	2,37	2,45	0,08
mercallo		2,20	2,30	0,10
monvalle		2,20	2,29	0,09
ranco		2,08	2,19	0,11
	sangiano	2,32	2,42	0,10
	sesto calende	2,16	2,24	0,08
taino		2,20	2,34	0,14
	ternate	2,22	2,33	0,11
	travedona monate	2,22	2,33	0,11
varano borghi		2,14	2,22	0,08
vergiate		2,26	2,39	0,13
TOTALE AG 21 L		**2,19**	**2,30**	**0,11**
TOTALE AREA STUDIO		**2,14**	**2,31**	**0,17**

LEGENDA	AZZURRO	*<2,00	VERDE	*2-2,1	GIALLO	*2,1-2,2	FUCSIA	*2,2-2,35	ROSSO	*>2,35
COLORI/	MINIMI	**<2,20	< MEDIA	**2,2-2,3	CIRCA COME	**2,3-32	> MEDIA	**2,33-2,4	MASSIMI	**>2,41
/VALORI		***<0,05	AREA E AG21	***,05-0,1	MEDIA AREA E A	***0,11-0,17	AREA E AG	***0,17-0,19		***>0,20

segue TAB. 6 - POPOLAZIONE 2001 2011: PERSONE PER FAMIGLIA

pag.2

ALTRI COMUNI E TERRITORI ASSUNTI COME RIFERIMENTI	NUMERO DI PERSONE PER FAMIGLIA 2021 *	2011 **	DIMINUZIONE 2011-2021 ***
cittiglio	2,26	2,30	0,04
caravate	2,40	2,53	0,13
gavirate	2,22	2,32	0,10
mornago	2,41	2,52	0,11
daverio	2,43	2,50	0,07
golasecca	2,13	2,22	0,09
somma lombardo	2,26	2,35	0,09
castelletto ticino	2,23	2,32	0,09
arona	1,98	2,06	0,08
varese	2,12	2,26	0,14
milano	1,86	1,73	-0,13
PROVINCIA VARESE	2,25	2,36	0,11
LOMBARDIA	2,20	2,40	0,20
ITALIA	2,24	2,40	0,16

LEGENDA	AZZURRO	*<2,00	VERDE	*2-2,1	GIALLO	*2,1-2,2	FUCSIA	*2,2-2,35	ROSSO	*>2,35
COLORI/	MINIMI	**<2,20	< MEDIA	**2,2-2,3	CIRCA COME	**2,3-32	> MEDIA	**2,33-2,4	MASSIMI	**>2,41
/VALORI		***<0,05	AREA E AG21	***,05-0,1	MEDIA AREA E A	***0,11-0,17	AREA E AG	***0,17-0,19		***>0,20

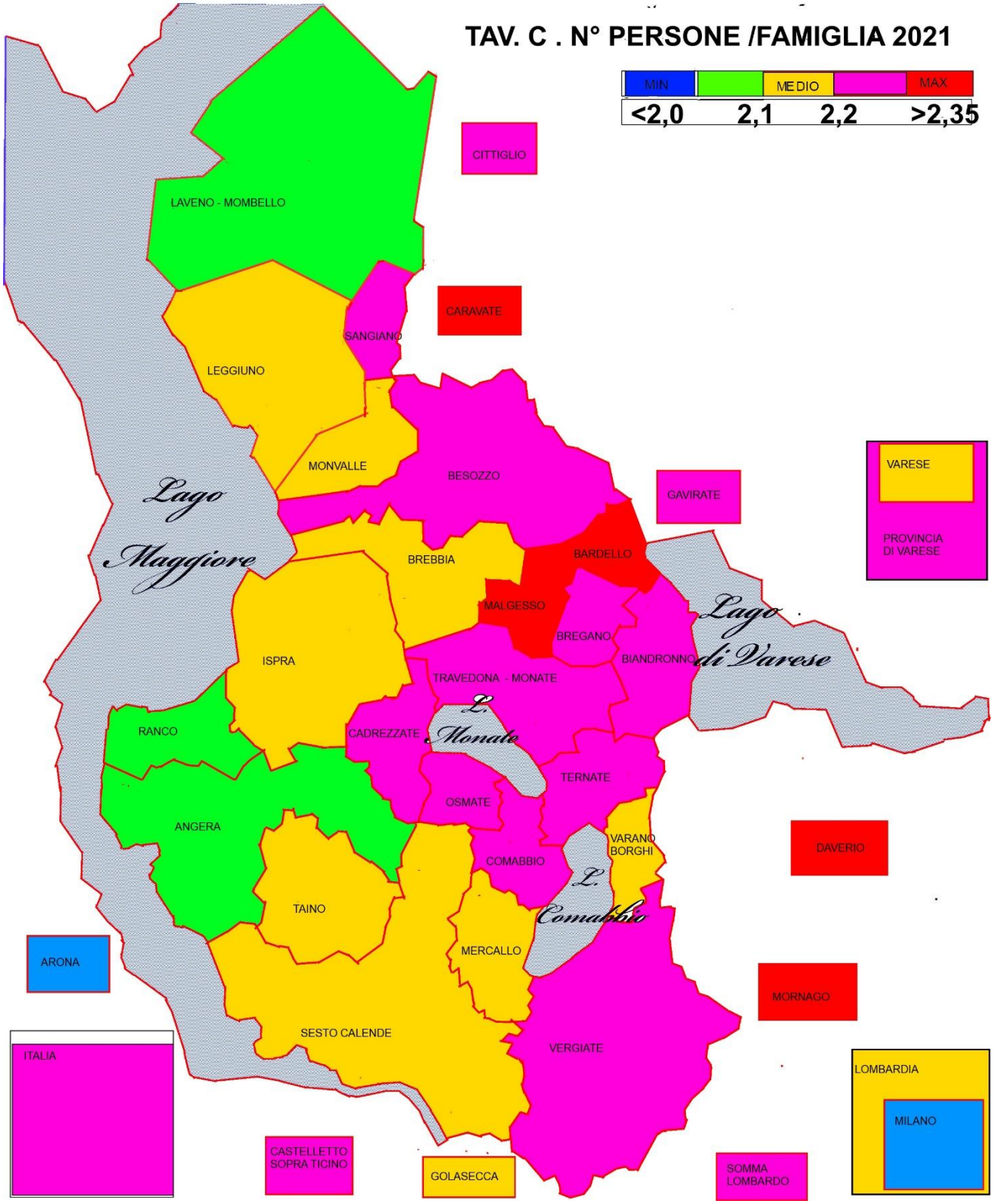
TAV. C . N° PERSONE /FAMIGLIA 2021
MIN
MEDIO
MAX
<2,0
2,1
2,2
>2,35
CITTIGLIO
LAVENO - MOMBELLO
CARAVATE
SANGIANO
LEGGIUNO
MONVALLE
BESOZZO
GAVIRATE
VARESE
PROVINCIA DI VARESE
Lago Maggiore
BREBBIA
BARDELLO
MALGESSO
BREGANO
BIANDRONNO
Lago di Varese
ISPRA
TRAVEDONA - MONATE
L. Monate
RANCO
CADREZZATE
TERNATE
OSMATE
ANGERA
VARANO BORGHI
DAVERIO
COMABBIO
L. Comabbio
TAINO
MERCALLO
ARONA
MORNAGO
SESTO CALENDE
VERGIATE
ITALIA
LOMBARDIA
MILANO
CASTELLETTO SOPRA TICINO
GOLASECCA
SOMMA LOMBARDO

TABELLA 7 -POPOLAZIONE 2021: ANZIANI

pag.1

COMUNI		ABITANTI 2021		ANZIANI >65 2021		%ANZIANI
AG 21L	ALTRI	AG 21L	TOT.AREA	AG21L	TOT.AREA	
angera		5.362	5.362	1.622	1.622	30,2
	bardello		1.591		365	22,9
besozzo		8.709	8.709	2.166	2.166	24,9
	biandronno		3.154		845	26,8
brebbia		3.142	3.142	836	836	26,6
bregano		824	824	185	185	22,5
cadrezzate con osmate		2.649	2.649	575	575	21,7
comabbio		1.223	1.223	262	262	21,4
ispra		5.223	5.223	1.302	1.302	24,9
laveno mombello		8.325	8.325	2.607	2.607	31,3
leggiuno		3.601	3.601	876	876	24,3
	malgesso		1.210		295	24,4
mercallo		1.790	1.790	428	428	23,9
monvalle		1.924	1.924	424	424	22,0
ranco		1.223	1.223	311	311	25,4
	sangiano		1.454		356	24,5
	sesto calende		11.002		2.810	25,5
taino		3.585	3.585	901	901	25,1
	ternate		2.494		602	24,1
	travedona monate		3.928		936	23,8
varano borghi		2.450	2.450	634	634	25,9
vergiate		8.634	8.634	2.285	2.285	26,5
TOTALE AG 21 L		**58.664**		**15.414**		**26,3**
TOTALE AREA STUDIO			**83.497**		**21.623**	**25,9**

LEGENDA	AZZURRO		VERDE		GIALLO		FUCSIA		ROSSO	
COLORI/	MINIMI	(<22%)	< MEDIA	(22-26%)	CIRCA COME	(26-27%)	> MEDIA	(27-30%)	MASSIMI	(>30%)
/VALORI			AREA E AG21L		MEDIA AREA E AG21L		AREA E AG21L			

segue TAB. 7 - POPOLAZIONE 2021: ANZIANI

pag.2

ALTRI COMUNI E TERRITORI ASSUNTI COME RIFERIMENTI	ABITANTI 2021	ANZIANI >65 2021	%ANZIANI
cittiglio	3.804	1.003	26,4
caravate	2.541	632	24,9
gavirate	9.101	2.497	27,4
mornago	4.909	1.076	21,9
daverio	3.084	680	22,0
golasecca	2.637	654	24,8
somma lombardo	17.727	4.186	23,6
castelletto ticino	9.813	2.280	23,2
arona	13.674	4.179	30,6
varese	78.875	21.140	26,8
milano	1.371.498	306.158	22,3
PROVINCIA VARESE	878.059	213.411	24,3
LOMBARDIA	9.965.046	2.304.174	23,1
ITALIA	58.983.122	14.051.404	23,8

LEGENDA	AZZURRO		VERDE		GIALLO		FUCSIA		ROSSO	
COLORI/	MINIMI	(<22%)	< MEDIA	(22-26%)	CIRCA COME	(26-27%)	> MEDIA	(27-30%)	MASSIMI	(>30%)
/VALORI			AREA E AG21L		MEDIA AREA E AG21L		AREA E AG21L			

TABELLA 8 - DINAMICA ANZIANI SU RESIDENTI 2013-2021

COMUNI AG 21L	ALTRI	PERCENTUALE 2021 ANZIANI >65 SU ABITANTI	PERCENTUALE 2013 ANZIANI >65 SU ABITANTI	VARIAZIONE 2013-2021
angera		30,2	25,6	4,7
	bardello	22,9	21,1	1,8
besozzo		24,9	21,0	3,9
	biandronno	26,8	21,3	5,5
brebbia		26,6	23,0	3,6
bregano		22,5	17,3	5,2
cadrezzate con osmate		21,7	18,8	2,9
comabbio		21,4	19,4	2,0
ispra		24,9	23,1	1,8
laveno mombello		31,3	28,3	3,0
leggiuno		24,3	21,4	2,9
	malgesso	24,4	19,1	5,3
mercallo		23,9	21,0	2,9
monvalle		22,0	18,9	3,1
ranco		25,4	21,7	3,8
	sangiano	24,5	19,9	4,5
	sesto calende	25,5	23,1	2,4
taino		25,1	21,8	3,3
	ternate	24,1	20,3	3,9
	travedona monate	23,8	21,5	2,3
varano borghi		25,9	22,9	3,0
vergiate		26,5	22,4	4,1
TOTALE AG 21 L		26,3	22,9	3,4
TOTALE AREA STUDIO		25,9	22,6	3,3

LEGENDA COLORI/ /VALORI	AZZURRO MINIMI (<1,0)	VERDE < MEDIA (1,0;-2,9) AREA E AG21L	GIALLO CIRCA COME (3-3,6) MEDIA AREA E AG21L	FUCSIA > MEDIA (3,7-4,9) AREA E AG21L	ROSSO MASSIMI (>5)

segue TAB. 8 - DINAMICA ANZIANI SU RESIDENTI 2013-2021

		PERCENTUALE 2021 ANZIANI >65 SU ABITANTI	PERCENTUALE 2013 ANZIANI >65 SU ABITANTI	VARIAZIONE 2013-2021
ALTRI COMUNI E TERRITORI ASSUNTI COME RIFERIMENTI				
	cittiglio	26,4	22,7	3,7
	caravate	24,9	19,5	5,4
	gavirate	27,4	23,7	3,7
	mornago	21,9	18,5	3,4
	daverio	22,0	18,7	3,3
	golasecca	24,8	21,3	3,5
	somma lombardo	23,6	21,5	2,1
	castelletto ticino	23,2	19,6	3,6
	arona	30,6	28,5	2,1
	varese	26,8	25,5	1,3
	milano	22,3	25,1	-2,8
	PROVINCIA VARESE	24,3	21,6	2,7
	LOMBARDIA	23,1	21,1	2,0
	ITALIA	23,8	21,2	2,6

LEGENDA	AZZURRO	VERDE	GIALLO	FUCSIA	ROSSO

TABELLA 9 - FAMIGLIE IN ALLOGGI DI PROPRIETA' 2021: %

COMUNI		FAMIGLIE RESIDENTI 2021		DI CUI IN PROPRIETA'		% PROPRIETA'
AG 21L	ALTRI	AG 21L	TOT. AREA	AG 21L	TOT. AREA	
angera		2.522	2.522	1.802	1.802	71,5
	bardello		629		445	70,7
besozzo		3.666	3.666	3.003	3.003	81,9
	biandronno		1.425		1.150	80,7
brebbia		1.405	1.405	1.156	1.156	82,3
bregano		355	355	323	323	91,0
cadrezzate con osmate		1.101	1.101	883	883	80,2
comabbio		536	536	449	449	83,8
ispra		2.298	2.298	1.505	1.505	65,5
laveno mombello		3.964	3.964	2.970	2.970	74,9
leggiuno		1.603	1.603	1.410	1.410	88,0
	malgesso		511		423	82,8
mercallo		736	736	597	597	81,1
monvalle		849	849	682	682	80,3
ranco		584	584	447	447	76,5
	sangiano		580		460	79,3
	sesto calende		4.927		3.731	75,7
taino		1.606	1.606	1.199	1.199	74,7
	ternate		1.104		826	74,8
	travedona monate		1.727		1.360	78,7
varano borghi		1.075	1.075	842	842	78,3
vergiate		3.750	3.750	2.875	2.875	76,7
TOTALE AG 21 L		26.050		20.143		77,3
TOTALE AREA STUDIO			36.953		28.538	77,2

LEGENDA	AZZURRO	VERDE	GIALLO	FUCSIA	ROSSO
COLORI/	MINIMI (<70)	< MEDIA (da 70 a 75,9)	CIRCA COME (da 76 a 78)	> MEDIA (da 78,1 a 85)	MASSIMI (>80)
/VALORI		AREA E AG21L	MEDIA AREA E AG21L	AREA E AG21L	

segue TAB. 9 - FAMIGLIE IN ALLOGGI DI PROPRIETA', 2021: %

ALTRI COMUNI E TERRITORI ASSUNTI COME RIFERIMENTI	FAMIGLIE RESIDENTI 2021	DI CUI IN PROPRIETA'	% PROPRIETA'
cittiglio	1.646	1.387	84,3
caravate	1.030	903	87,7
gavirate	3.998	3.053	76,4
mornago	2.008	1.674	83,4
daverio	1.204	877	72,8
golasecca	1.207	951	78,8
somma lombardo	7.386	5.888	79,7
castelletto ticino	4.252	3.306	77,8
arona	6.653	4.348	65,4
varese	35.612	24.062	67,6
milano	720.524	504.563	70,0
PROVINCIA VARESE	377.919	292.014	77,3
LOMBARDIA	4.384.561	3.364.200	76,7
ITALIA	25.346.523	19.432.745	76,7
PESO AREA STUDIO/PROVINCIA	9,8	9,8	

LEGENDA	AZZURRO	VERDE	GIALLO	FUCSIA	ROSSO
COLORI/	MINIMI (<70)	< MEDIA (da 70 a 75,9)	CIRCA COME (da 76 a 78)	> MEDIA (da 78,1 a 85)	MASSIMI (>80)
/VALORI		AREA E AG21L	MEDIA AREA E AG21L	AREA E AG21L	

TABELLA 10 - DINAMICA % PROPRIETA' ABITAZIONI PER FAMIGLIE RESIDENTI, 2011-2021

COMUNI		% PROPRIETA'	% PROPRIETA'	SALDO	pag. 1
AG 21L	**ALTRI**	**2021**	**2011**	**2021-2011**	
angera		71,5	73,2	-1,7	
	bardello	70,7	78,5	-7,8	
besozzo		81,9	75,9	6,1	
	biandronno	80,7	77,2	3,5	
brebbia		82,3	74,4	7,8	
bregano		91,0	83,7	7,3	
cadrezzate con osmate		80,2	77,2	3,0	
comabbio		83,8	77,8	5,9	
ispra		65,5	69,0	-3,5	
laveno mombello		74,9	71,2	3,7	
leggiuno		88,0	79,7	8,3	
	malgesso	82,8	79,2	3,6	
mercallo		81,1	74,8	6,3	
monvalle		80,3	73,9	6,5	
ranco		76,5	74,0	2,5	
	sangiano	79,3	77,1	2,2	
	sesto calende	75,7	72,0	3,7	
taino		74,7	75,7	-1,0	
	ternate	74,8	77,8	-2,9	
	travedona monate	78,7	77,9	0,9	
varano borghi		78,3	77,8	0,5	
vergiate		76,7	75,2	1,5	
TOTALE AG 21 L		**77,3**	**74,5**	**2,8**	
TOTALE AREA STUDIO		**77,2**	**74,7**	**2,5**	

LEGENDA	AZZURRO	VERDE	GIALLO	FUCSIA	ROSSO
COLORI/	MINIMI negativi	< MEDIA (da 0 a 2,4)	CIRCA COME (da 2,4 a 2,9)	> MEDIA (da 3 a 6)	MASSIMI (>7)
/VALORI		AREA E AG21L	MEDIA AREA E AG21L	AREA E AG21L	

segue TAB. 10 - DINAMICA % PROPRIETA' ABITAZIONI PER FAMIGLIE RESIDENTI, 2011-2021 pag. 2

ALTRI COMUNI E TERRITORI ASSUNTI COME RIFERIMENTI	% PROPRIETA' 2021	% PROPRIETA' 2011	SALDO 2021-2011
cittiglio	84,3	74,9	9,3
caravate	87,7	77,8	9,9
gavirate	76,4	75,6	0,8
mornago	83,4	80,0	3,4
daverio	72,8	78,3	-5,5
golasecca	78,8	75,4	3,4
somma lombardo	79,7	77,3	2,4
castelletto ticino	77,8	74,3	3,5
arona	65,4	62,8	2,6
varese	67,6	65,6	2,0
milano	70,0	63,3	6,7
PROVINCIA VARESE	77,3	74,9	2,3
LOMBARDIA	76,7	74,0	2,8
ITALIA	76,7	72,1	4,6

LEGENDA	AZZURRO	VERDE	GIALLO	FUCSIA	ROSSO
COLORI/	MINIMI negativi	< MEDIA (da 0 a 2,4)	CIRCA COME (da 2,4 a 2,9)	> MEDIA (da 3 a 6)	MASSIMI (>7)
/VALORI		AREA E AG21L	MEDIA AREA E AG21L	AREA E AG21L	

TABELLA 11 - LIVELLI ISTRUZIONE 2021

pag.1

COMUNI		DIPLOMA		LAUREA		DIPLOMA O LAUREA		% DIPL+LAUR
AG 21L	ALTRI	AG 21L	ALTRI	AG 21L	ALTRI	AG 21L	ALTRI	SU RESIDENTI
angera		1.969	1.969	814	814	2.783	2.783	51,9
	bardello		537		188		725	45,6
besozzo		2.988	2.988	1.093	1.093	4081	4.081	46,9
	biandronno		1.047		356		1.403	44,5
brebbia		1.063	1.063	336	336	1399	1.399	44,5
bregano		288	288	92	96	384	384	46,6
cadrezzate con osmate		895	895	425	425	1320	1.320	49,8
comabbio		446	446	187	187	633	633	51,8
ispra		1.789	1.789	813	813	2.177	2.602	49,8
laveno mombello		2.793	2.793	1.163	1.163	3956	3.956	47,5
leggiuno		1.342	1.342	448	488	1830	1.830	50,8
	malgesso		347		126		473	39,1
mercallo		620	620	188	188	808	808	45,1
monvalle		667	667	233	233	900	900	46,8
ranco		440	440	260	260	700	700	57,2
	sangiano		486		119		605	41,6
	sesto calende		3.941		1.694		5.635	51,2
taino		1.328	1.328	549	549	1877	1.877	52,4
	ternate				285		285	46,7
	travedona monate		1.389		545		1.934	49,2
varano borghi		874	874	254	254	1128	1.128	46,0
vergiate		3.031	3.031	908	908	3939	3.939	45,6
TOTALE AG 21 L		**20.533**		**7.763**		**27915**		**47,6**
TOTALE AREA STUDIO			**28.280**		**11.120**		**39.400**	**48,2**

LEGENDA	AZZURRO	VERDE	GIALLO	FUCSIA	ROSSO
COLORI/	MINIMI (<40%)	< MEDIA (da 40 a 47%)	CIRCA COME (da 47 a 49%)	> MEDIA (da 49% a 54%)	MASSIMI (>55%)
/VALORI		AREA E AG21L	MEDIA AREA E AG21L	AREA E AG21L	

segue TAB. 11 - LIVELLI ISTRUZIONE 2021

pag.2

ALTRI COMUNI E TERRITORI ASSUNTI COME RIFERIMENTI	DIPLOMA	LAUREA	DIPLOMA O LAUREA	
cittiglio	1.293	395	1.688	44,4
caravate	804	237	1.041	41,0
gavirate	3.137	1.508	4.645	51,0
mornago	1.703	483	2.186	44,5
daverio	1.136	405	1.541	50,0
golasecca	913	253	1.166	44,2
somma lombardo	6.097	1.915	8.012	45,2
castelletto ticino	3.343	1.116	4.459	45,4
arona	4.650	2.284	6.934	50,7
varese	27.195	16.392	43.587	55,3
milano	446.137	- 380.024	826.161	60,2
PROVINCIA VARESE	304.413	119.604	424.017	48,3
LOMBARDIA	3.441.405	1.507.877	4.949.282	49,7
ITALIA	19.907.349	8.494.314	28.401.663	48,2
PESO AREA STUDIO/PROVINCIA	9,29%	9,30%	9,29%	

LEGENDA	AZZURRO	VERDE	GIALLO	FUCSIA	ROSSO
COLORI/	MINIMI (<40%)	< MEDIA (da 40 a 47%)	CIRCA COME (da 47 a 49%)	> MEDIA (da 49% a 54%)	MASSIMI (>55%)
/VALORI		AREA E AG21L	MEDIA AREA E AG21L	AREA E AG21L	

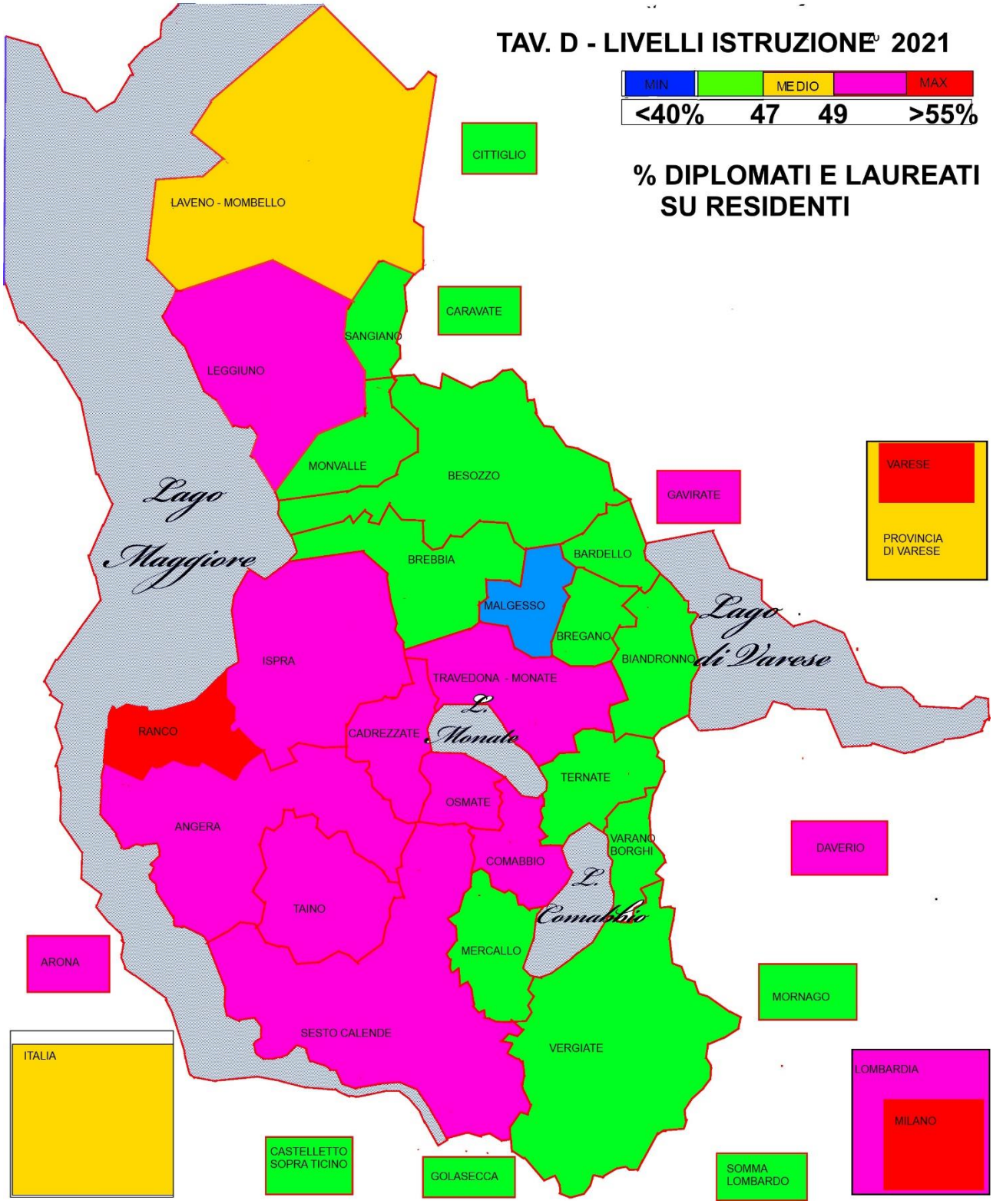
TAV. D - LIVELLI ISTRUZIONE 2021
MIN
MEDIO
MAX
<40%
47
49
>55%
% DIPLOMATI E LAUREATI SU RESIDENTI
CITTIGLIO
LAVENO - MOMBELLO
CARAVATE
SANGIANO
LEGGIUNO
MONVALLE
BESOZZO
GAVIRATE
VARESE
PROVINCIA DI VARESE
Lago Maggiore
BREBBIA
BARDELLO
MALGESSO
BREGANO
BIANDRONNO
Lago di Varese
ISPRA
TRAVEDONA - MONATE
L. Monate
RANCO
CADREZZATE
TERNATE
OSMATE
ANGERA
VARANO BORGHI
DAVERIO
COMABBIO
L. Comabbio
TAINO
MERCALLO
ARONA
MORNAGO
SESTO CALENDE
VERGIATE
ITALIA
LOMBARDIA
MILANO
CASTELLETTO SOPRA TICINO
GOLASECCA
SOMMA LOMBARDO

TABELLA 12 - LIVELLI ISTRUZIONE - DINAMICA 2011-2021

pag.1

COMUNI AG 21L	ALTRI	% DIPL+LAUR SU RESIDENTI 2021	% DIPL+LAUR SU RESIDENTI 2011	INCREMENTO % 2011-2021
angera		51,9	41,7	10,2
	bardello	45,6	34,6	11,0
besozzo		46,9	37,8	9,1
	biandronno	44,5	34,2	10,2
brebbia		44,5	34,5	10,0
bregano		46,6	38,7	7,9
cadrezzate con osmate		49,8	41,9	7,9
comabbio		51,8	42,5	9,3
ispra		49,8	42,1	7,7
laveno mombello		47,5	37,2	10,3
leggiuno		50,8	39,1	11,8
	malgesso	39,1	31,5	7,6
mercallo		45,1	34,9	10,2
monvalle		46,8	39,2	7,6
ranco		57,2	47,6	9,6
	sangiano	41,6	32,5	9,1
	sesto calende	51,2	42,4	8,8
taino		52,4	42,9	9,5
	ternate		35,4	-35,4
	travedona monate	49,2	40,3	9,0
varano borghi		46,0	39,3	6,8
vergiate		45,6	35,7	9,9
TOTALE AG 21 L		**47,6**	**38,9**	8,7
TOTALE AREA STUDIO		**48,2**	**38,8**	9,4

LEGENDA COLORI/ /VALORI	AZZURRO	VERDE	GIALLO	FUCSIA	ROSSO
	MINIMI (<7%)	< MEDIA (da 7 a 8,4%) AREA E AG21L	CIRCA COME (da 8,5 a 9,9%) MEDIA AREA E AG21L	> MEDIA (da 9.9% a 11%) AREA E AG21L	MASSIMI (>11%)

segue TAB. 12 - LIVELLI ISTRUZIONE - DINAMICA 2011-2021

pag.2

ALTRI COMUNI E TERRITORI ASSUNTI COME RIFERIMENTI	% DIPL+LAUR SU RESIDENTI 2021	% DIPL+LAUR SU RESIDENTI 2011	
cittiglio	44,4	33,5	10,9
caravate	41,0	31,0	10,0
gavirate	51,0	40,8	10,2
mornago	44,5	33,7	10,8
daverio	50,0	39,6	10,4
golasecca	44,2	32,2	12,0
somma lombardo	45,2	35,0	10,1
castelletto ticino	45,4	35,9	9,5
arona	50,7	47,9	2,8
varese	55,3	47,2	8,1
milano	60,2	52,4	7,8
PROVINCIA VARESE	48,3	38,8	9,5
LOMBARDIA	49,7	40,0	9,7
ITALIA	48,2	39,1	9,1
PESO AREA STUDIO/PROVINCIA			

LEGENDA COLORI/ /VALORI	AZZURRO	VERDE	GIALLO	FUCSIA	ROSSO
	MINIMI (<7%)	< MEDIA (da 7 a 8,4%) AREA E AG21L	CIRCA COME (da 8,5 a 9,9%) MEDIA AREA E AG21L	> MEDIA (da 9.9% a 11%) AREA E AG21L	MASSIMI (>11%)

TABELLA 13 - POPOLAZIONE ATTIVA, OCCUPATA E NON, 2021

COMUNI		RESIDENTI > 15 ANNI		DI CUI ATTIVI		% ATTIVI	ATTIVI OCCUPATI		% OCCUP/
AG 21L	ALTRI	AG 21L	TOT. AREA	AG 21L	TOT. AREA	*	AG 21L	TOT. AREA	/ATTIVI**
angera		4.883	4.883	2.286	2.286	46,8	2.138	2.138	93,5
	bardello		1.395		739	53,0		692	93,6
besozzo		7.678	7.678	3.973	3.973	51,7	3.668	3.668	92,3
	biandronno		2.817		1.482	52,6		1.386	93,5
brebbia		2.785	2.785	1.450	1.450	52,1	1.357	1.357	93,6
bregano		701	701	384	384	54,8	364	364	94,8
cadrezzate con osmate		2.269	2.269	1.246	1.246	54,9	1.148	1.148	92,1
comabbio		1.074	1.074	614	614	57,2	575	575	93,6
ispra		4.533	4.533	2.281	2.281	50,3	2.138	2.138	93,7
laveno mombello		7.547	7.547	3.409	3.409	45,2	3.146	3.146	92,3
leggiuno		3.185	3.185	1.679	1.679	52,7	1.558	1.558	92,8
	malgesso		1.053		561	53,3		524	93,4
mercallo		1.567	1.567	827	827	52,8	780	780	94,3
monvalle		1.677	1.677	903	903	53,8	836	836	92,6
ranco		1.090	1.090	532	532	48,8	500	500	94,0
	sangiano		1.258		653	51,9		603	92,3
	sesto calende		9.563		5.050	52,8		4.695	93,0
taino		3.138	3.138	1.675	1.675	53,4	1.558	1.558	93,0
	ternate		2.191		1.191	54,4		1.115	93,6
	travedona monate		3.428		1.865	54,4		1.742	93,4
varano borghi		2.139	2.139	1.152	1.152	53,9	1.077	1.077	93,5
vergiate		7.549	7.549	4.009	4.009	53,1	3.757	3.757	93,7
TOTALE AG 21 L		**51.815**		**26.420**		**51,0**	**24.600**		**93,1**
TOTALE AREA STUDIO			**73.520**		**37.961**	**51,6**		**35.357**	**93,1**

LEGENDA	AZZURRO	*<46%	VERDE	*46,1-50,4	GIALLO	*50,5-52%	FUCSIA	*52-55%	ROSSO	*>55%
COLORI/	MINIMI	**<92%	< MEDIA	**92-92,9	CIRCA COME	**93,0-93,2	> MEDIA	**93,3-93,9%	MASSIMI	**>94 %
/VALORI		ù	AREA E AG21L		MEDIA AREA E AG21L		AREA E AG21L			

segue TAB. 13 - POPOLAZIONE ATTIVA, OCCUPATA E NON, 2021

ALTRI COMUNI E TERRITORI ASSUNTI COME RIFERIMENTI	RESIDENTI > 15 ANNI	DI CUI ATTIVI	% ATTIVI *	ATTIVI OCCUPATI	% OCCUP/ /ATTIVI**
cittiglio	7.549	4.009	53,1	3.757	93,7
caravate	2.225	1.152	51,8	1.045	90,7
gavirate	8.013	4.107	51,3	3.827	93,2
mornago	4.263	2.370	55,6	2.226	93,9
daverio	2.685	1.470	54,7	1.368	93,1
golasecca	2.352	1.255	53,4	1.172	93,4
somma lombardo	15.380	8.508	55,3	7.951	93,5
castelletto ticino	8.556	4.664	54,5	4.335	92,9
arona	12.175	5.922	48,6	5.466	92,3
varese	69.622	35.631	51,2	32.409	91,0
milano	1.181.651	691.989	58,6	640.501	92,6
PROVINCIA VARESE	764.073	401.800	52,6	371.022	92,3
LOMBARDIA	8.642.027	4.773.020	55,2	4.459.235	93,4
ITALIA	51.540.338	26.029.113	50,5	23.632.617	90,8
PESO AREA STUDIO/PROVINCIA	9,6%	9,4%		9,5%	

LEGENDA	AZZURRO	*<46%	VERDE	*46,1-50,4	GIALLO	*50,5-52%	FUCSIA	*52-55%	ROSSO	*>55%
COLORI/	MINIMI	**<92%	< MEDIA	**92-92,9	CIRCA COME	**93,0-93,2	> MEDIA	**93,3-93,9%	MASSIMI	**>94 %
/VALORI			AREA E AG21L		MEDIA AREA E AG21L		AREA E AG21L			

TAB. 14 - DINAMICA ATTIVI 2011-2021 (%su residenti > 15 anni)

pag.1

COMUNI AG 21L	ALTRI	% ATTIVI/ /RESIDENTI 2021	% ATTIVI/ /RESIDENTI 2011	INCREMENTO % ATTIVI
angera		46,8	49,5	-2,7
	bardello	53,0	54,4	-1,4
besozzo		51,7	52,8	-1,1
	biandronno	52,6	54,5	-1,9
brebbia		52,1	51,6	0,4
bregano		54,8	55,5	-0,7
cadrezzate con osmate		54,9	56,9	-2,0
comabbio		57,2	57,0	0,1
ispra		50,3	52,9	-2,5
laveno mombello		45,2	48,0	-2,8
leggiuno		52,7	55,8	-3,1
	malgesso	53,3	54,5	-1,2
mercallo		52,8	54,9	-2,1
monvalle		53,8	56,5	-2,6
ranco		48,8	50,8	-2,0
	sangiano	51,9	56,6	-4,7
	sesto calende	52,8	53,2	-0,4
taino		53,4	55,2	-1,8
	ternate	54,4	55,4	-1,0
	travedona monate	54,4	56,6	-2,2
varano borghi		53,9	52,7	1,2
vergiate		53,1	54,5	-1,4
TOTALE AG 21 L		**51,0**	**52,7**	**-1,7**
TOTALE AREA STUDIO		**51,6**	**53,2**	**-1,6**

LEGENDA COLORI/ /VALORI	AZZURRO MINIMI <- 3,0%	VERDE < MEDIA da -2,9 a -2 AREA E AG21L	GIALLO CIRCA COME (da -1,9 a -1,5%) MEDIA AREA E AG21L	FUCSIA > MEDIA da -1,4 a ZERO AREA E AG21L	ROSSO MASSIMI >0 %

segue TAB. 14 - DINAMICA ATTIVI 2011-2021 (% suresidenti > 15 anni)

pag.2

ALTRI COMUNI E TERRITORI ASSUNTI COME RIFERIMENTI	% ATTIVI/ /RESIDENTI 2021	% ATTIVI/ /RESIDENTI 2011	INCREMENTO % ATTIVI
cittiglio	53,1	52,7	0,4
caravate	51,8	52,2	-0,4
gavirate	51,3	50,7	0,6
mornago	55,6	58,5	-2,9
daverio	54,7	57,6	-2,9
golasecca	53,4	54,6	-1,2
somma lombardo	55,3	54,4	0,9
castelletto ticino	54,5	56,3	-1,8
arona	48,6	49,1	-0,4
varese	51,2	51,6	-0,4
milano	58,6	54,6	4,0
PROVINCIA VARESE	52,6	54,2	-1,6
LOMBARDIA	55,2	54,8	0,5
ITALIA	50,5	50,8	-0,3

LEGENDA COLORI/ /VALORI	AZZURRO MINIMI <- 3,0%	VERDE < MEDIA da -2,9 a -2 AREA E AG21L	GIALLO CIRCA COME (da -1,9 a -1,5%) MEDIA AREA E AG21L	FUCSIA > MEDIA da -1,4 a ZERO AREA E AG21L	ROSSO MASSIMI >0 %

TAB. 15 - DINAMICA OCCUPATI 2011-2021

pag.1

COMUNI AG 21L	ALTRI	% OCCUP/ /ATTIVI 2021	% OCCUP/ /ATTIVI 2011	INCREMENTO % OCCUPATI
angera		93,5	93,7	-0,2
	bardello	93,6	93,6	0,0
besozzo		92,3	91,9	0,4
	biandronno	93,5	92,6	0,9
brebbia		93,6	93,7	-0,2
bregano		94,8	93,4	1,4
cadrezzate		92,1	95,5	-3,4
comabbio		93,6	92,8	0,8
ispra		93,7	93,8	0,0
laveno mombello		92,3	92,5	-0,2
leggiuno		92,8	90,2	2,6
	malgesso	93,4	94,5	-1,1
mercallo		94,3	92,7	1,6
monvalle		92,6	92,8	-0,2
osmate				
ranco		94,0	95,4	-1,5
	sangiano	92,3	91,2	1,1
	sesto calende	93,0	93,3	-0,3
taino		93,0	92,7	0,3
	ternate	93,6	94,9	-1,3
	travedona monate	93,4	93,8	-0,4
varano borghi		93,5	93,6	-0,1
vergiate		93,7	92,3	1,4
TOTALE AG 21 L		**93,1**	**93,3**	**-0,2**
TOTALE AREA STUDIO		**93,1**	**93,0**	**0,1**

LEGENDA COLORI/ /VALORI	AZZURRO	VERDE	GIALLO	FUCSIA	ROSSO
	MINIMI <- 1,0%	< MEDIA da -1 a -0,2 AREA E AG21L	CIRCA COME (da -0,2% a 0,2%) MEDIA AREA E AG21L	> MEDIA da 0,2 a 2,0 AREA E AG21L	MASSIMI >2,0 %

segue TAB. 15 - DINAMICA OCCUPATI 2011-2021

pag.2

ALTRI COMUNI E TERRITORI ASSUNTI COME RIFERIMENTI	% OCCUP/ /ATTIVI 2021	% OCCUP/ /ATTIVI 2011	INCREMENTO % OCCUPATI
cittiglio	93,7	91,1	2,6
caravate	90,7	92,5	-1,8
gavirate	93,2	94,2	-1,0
mornago	93,9	94,1	-0,2
daverio	93,1	95,0	-1,9
golasecca	93,4	93,1	0,3
somma lombardo	93,5	92,5	0,9
castelletto ticino	92,9	90,3	2,6
arona	92,3	90,7	1,6
varese	91,0	91,7	-0,8
milano	92,6	93,1	-0,5
PROVINCIA VARESE	92,3	92,6	-0,3
LOMBARDIA	93,4	93,2	0,3
ITALIA	90,8	88,6	2,2

LEGENDA COLORI/ /VALORI	AZZURRO	VERDE	GIALLO	FUCSIA	ROSSO
	MINIMI <- 1,0%	< MEDIA da -1 a -0,2 AREA E AG21L	CIRCA COME (da -0,2% a 0,2%) MEDIA AREA E AG21L	> MEDIA da 0,2 a 2,0 AREA E AG21L	MASSIMI >2,0 %

TABELLA 16 - RESIDENTI PENDOLARI (FUORI COMUNE) GIORNALIERI - 2021

pag. 1

COMUNI		PER STUDIO		PER LAVORO		TOTALE		% P.F.C.
AG 21L	ALTRI	AG 21L	ALTRI	AG 21L	ALTRI	AG 21L	ALTRI	SU RESID.
angera		487	487	1.332	1.332	1.819	1.819	33,9
	bardello		202		558		760	47,8
besozzo		872	872	2.506	2.506	3.378	3.378	38,8
	biandronno		333		999		1.332	42,2
brebbia		289	289	982	982	1.271	1.271	40,5
bregano		140	140	315	315	455	455	55,2
cadrezzate con osmate		300	300	823	823	1.123	1.123	42,4
comabbio		151	151	447	447	598	598	48,9
ispra		477	477	1.370	1.370	1.847	1.847	35,4
laveno mombello		594	594	1.994	1.994	2.588	2.588	31,1
leggiuno		373	373	1.232	1.232	1.605	1.605	44,6
	malgesso		162		427		589	48,7
mercallo		194	194	611	611	805	805	45,0
monvalle		255	255	611	611	866	866	45,0
ranco		163	163	362	362	525	525	42,9
	sangiano		216		503		719	49,4
	sesto calende		535		2.759		3.294	29,9
taino		439	439	1.157	1.157	1.596	1.596	44,5
	ternate		267		899		1.166	46,8
	travedona monate		371		1.402		1.773	45,1
varano borghi		182	182	886	886	1.068	1.068	43,6
vergiate		613	613	2.518	2.518	3.131	3.131	36,3
TOTALE AG 21 L		**5529**		**17.146**		**22.675**		**38,3**
TOTALE AREA STUDIO			**7.615**		**24.693**		**32.308**	**38,7**

LEGENDA	AZZURRO	VERDE	GIALLO	FUCSIA	ROSSO
COLORI/	MINIMI (<20%)	< MEDIA (da 20 a 37%)	CIRCA COME (da 37 a 40%)	> MEDIA (da 40% a 50%)	MASSIMI (>50%)
/VALORI		AREA E AG21L	MEDIA AREA E AG21L	AREA E AG21L	

segue TAB. 16 - RESIDENTI PENDOLARI GIORNALIERI - 2011

pag. 2

ALTRI COMUNI E TERRITORI ASSUNTI COME RIFERIMENTI	**PER STUDIO**	**PER LAVORO**	**TOTALE**	**% P.F.C. SU RESID.**
cittiglio	388	1.135	1.523	40,0
caravate	243	753	996	39,2
gavirate	778	2.611	3.389	37,2
mornago	503	1.671	2.174	44,3
daverio	357	992	1.349	43,7
golasecca	209	905	1.114	42,2
somma lombardo	1.159	4.788	5.947	33,5
castelletto ticino	719	2.696	3.415	34,8
arona	609	3.005	3.614	26,4
varese	1.920	13.110	15.030	19,1
milano	7.754	111.079	118.833	8,7
PROVINCIA VARESE	65.143	246.442	311.585	35,5
LOMBARDIA	625.817	2.576.324	3.202.141	32,1
ITALIA	2.839.503	9.990.076	12.829.579	21,8

LEGENDA	AZZURRO	VERDE	GIALLO	FUCSIA	ROSSO
COLORI/	MINIMI (<20%)	< MEDIA (da 20 a 37%)	CIRCA COME (da 37 a 40%)	> MEDIA (da 40% a 50%)	MASSIMI (>50%)
/VALORI		AREA E AG21L	MEDIA AREA E AG21L	AREA E AG21L	

TABELLA 17 - DINAMICA % PENDOLARI GIORNALIERI FUORI COMUNE 2011-2021

pag. 1

COMUNI AG 21L	ALTRI	% 2021 P.F.C. SU RESID.	% 2011 P.F.C. SU RESID.	INCREMENTO % 2011-2021
angera		33,9	30,6	3,4
	bardello	47,8	45,5	2,3
besozzo		38,8	35,1	3,7
	biandronno	42,2	38,8	3,5
brebbia		40,5	38,0	2,4
bregano		55,2	54,0	1,2
cadrezzate con osmate		42,4	41,8	0,6
comabbio		48,9	42,2	6,7
ispra		35,4	30,4	5,0
laveno mombello		31,1	27,9	3,2
leggiuno		44,6	39,6	4,9
	malgesso	48,7	44,4	4,3
mercallo		45,0	38,2	6,8
monvalle		45,0	42,6	2,4
ranco		42,9	40,0	2,9
	sangiano	49,4	45,7	3,8
	sesto calende	29,9	26,2	3,8
taino		44,5	38,4	6,1
	ternate	46,8	40,8	6,0
	travedona monate	45,1	40,9	4,3
varano borghi		43,6	38,9	4,7
vergiate		36,3	30,6	5,7
TOTALE AG 21 L		**38,3**	**34,9**	**3,4**
TOTALE AREA STUDIO		**38,7**	**34,6**	**4,1**

LEGENDA COLORI/ /VALORI	AZZURRO	VERDE	GIALLO	FUCSIA	ROSSO
	MINIMI (<1,0)	< MEDIA (da 1 a 3,3) AREA E AG21L	CIRCA COME (da 3,4 a 4,1%) MEDIA AREA E AG21L	> MEDIA (da 4,%2 a 6%) AREA E AG21L	MASSIMI (>6%)

segue TAB. 17 - DINAMICA % PENDOLARI GIORNALIERI FUORI COMUNE 2011-2021

pag.2

ALTRI COMUNI E TERRITORI ASSUNTI COME RIFERIMENTI	% 2021 P.F.C. SU RESID.	% 2011 P.F.C. SU RESID.	INCREMENTO % 2011-2021
cittiglio	40,0	37,9	2,1
caravate	39,2	36,2	3,0
gavirate	37,2	33,8	3,5
mornago	44,3	40,5	3,8
daverio	43,7	43,9	-0,2
golasecca	42,2	37,0	5,2
somma lombardo	33,5	28,8	4,7
castelletto ticino	34,8	30,7	4,1
arona	26,4	22,3	4,2
varese	19,1	17,4	1,6
milano	8,7	7,3	1,4
PROVINCIA VARESE	35,5	33,4	2,1
LOMBARDIA	32,1	29,2	2,9
ITALIA	21,8	19,1	2,7

LEGENDA COLORI/ /VALORI	AZZURRO	VERDE	GIALLO	FUCSIA	ROSSO
	MINIMI (<1,0)	< MEDIA (da 1 a 3,3) AREA E AG21L	CIRCA COME (da 3,4 a 4,1%) MEDIA AREA E AG21L	> MEDIA (da 4,%2 a 6%) AREA E AG21L	MASSIMI (>6%)

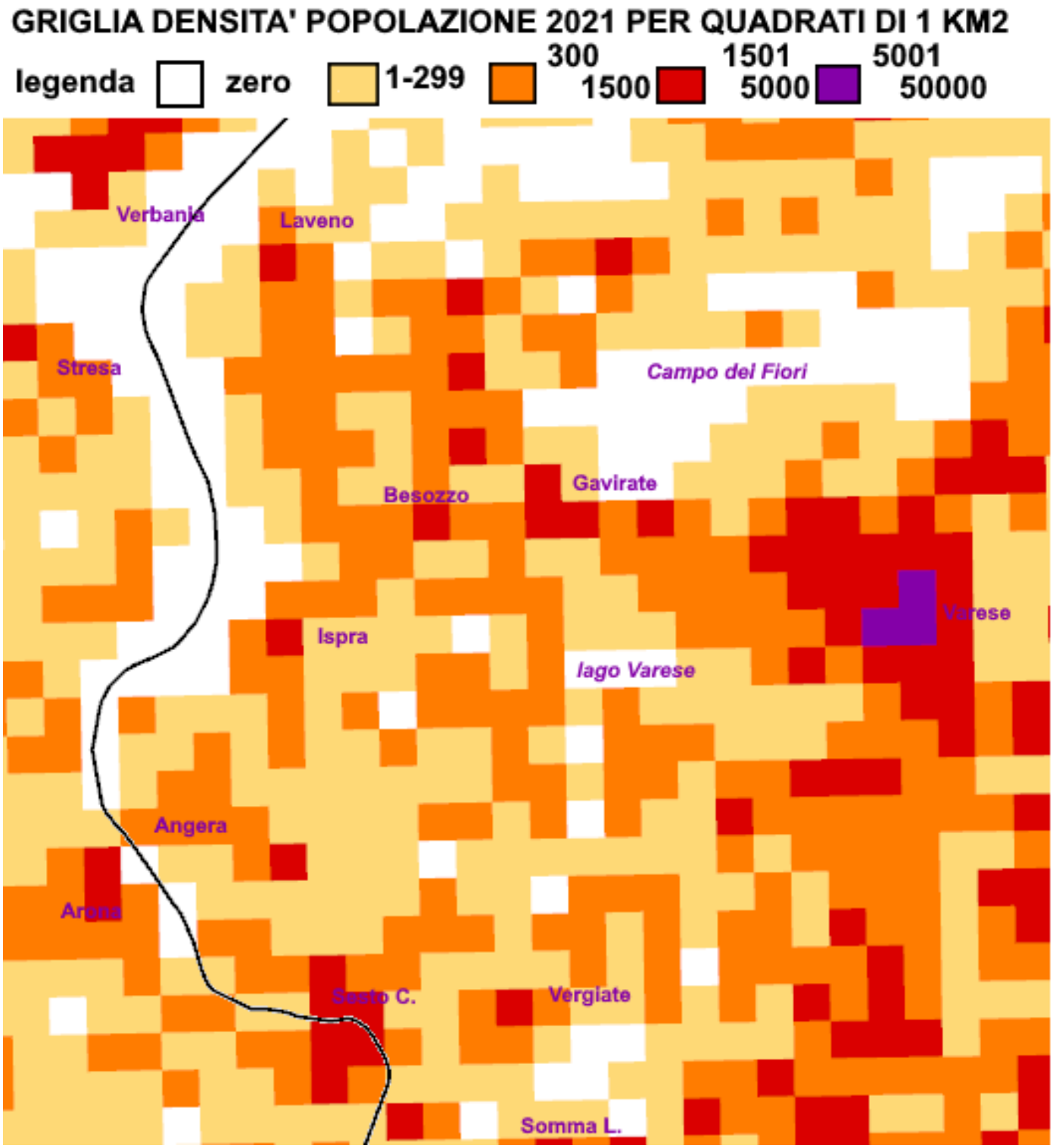
GRIGLIA DENSITA' POPOLAZIONE 2021 PER QUADRATI DI 1 KM2
legenda
zero
1-299
300
1500
1501
5000
5001
50000
Verbania
Laveno
Stresa
Campo del Fiori
Besozzo
Gavirate
Varese
Ispra
lago Varese
Angera
Arona
Sesto C.
Vergiate
Somma L.

GRIGLIA DENSITA' POPOLAZIONE 2021 PER QUADRATI DI 1 KM2

legenda zero 1-299 300 1500 1501 5000 5001 50000

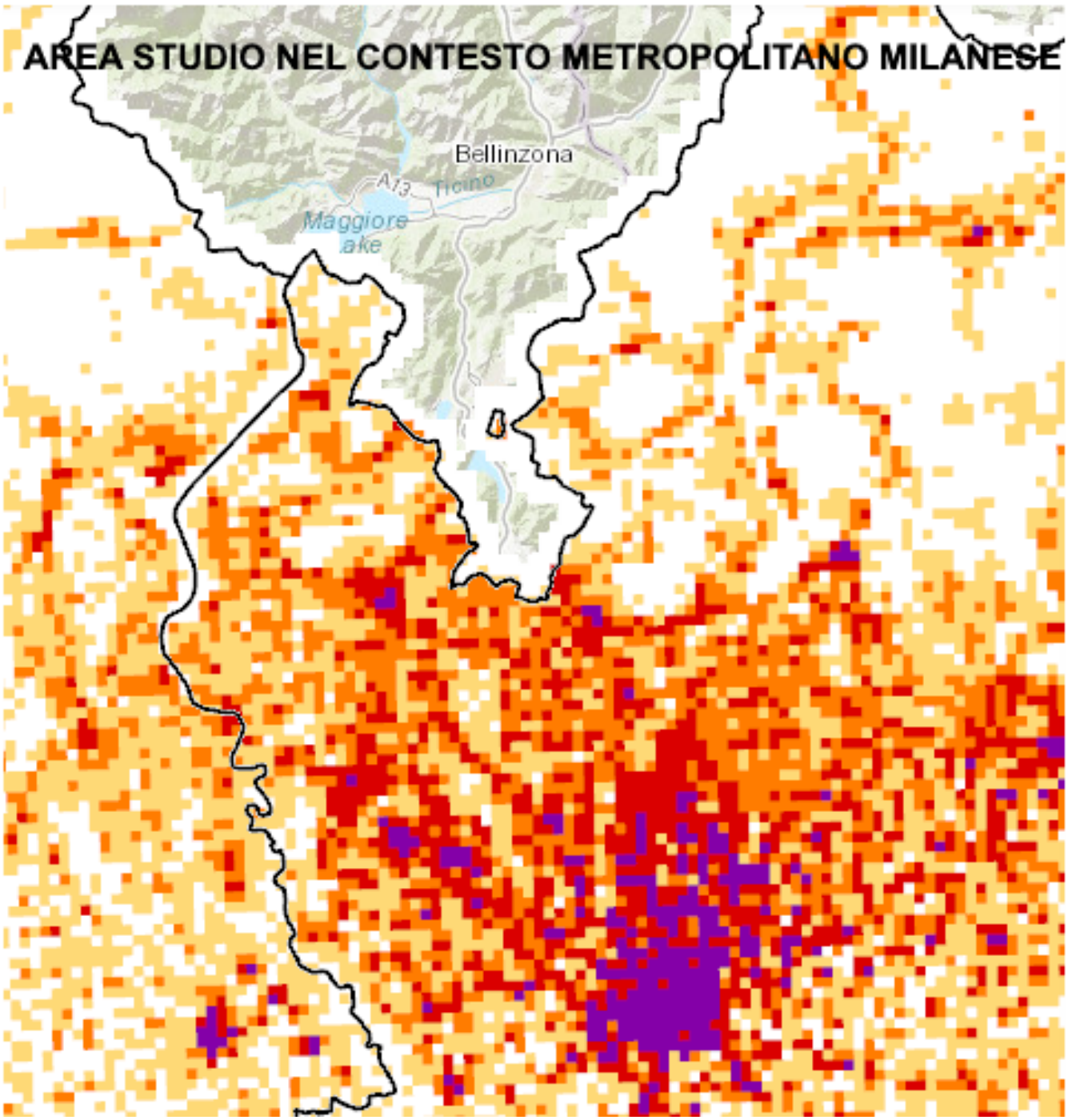

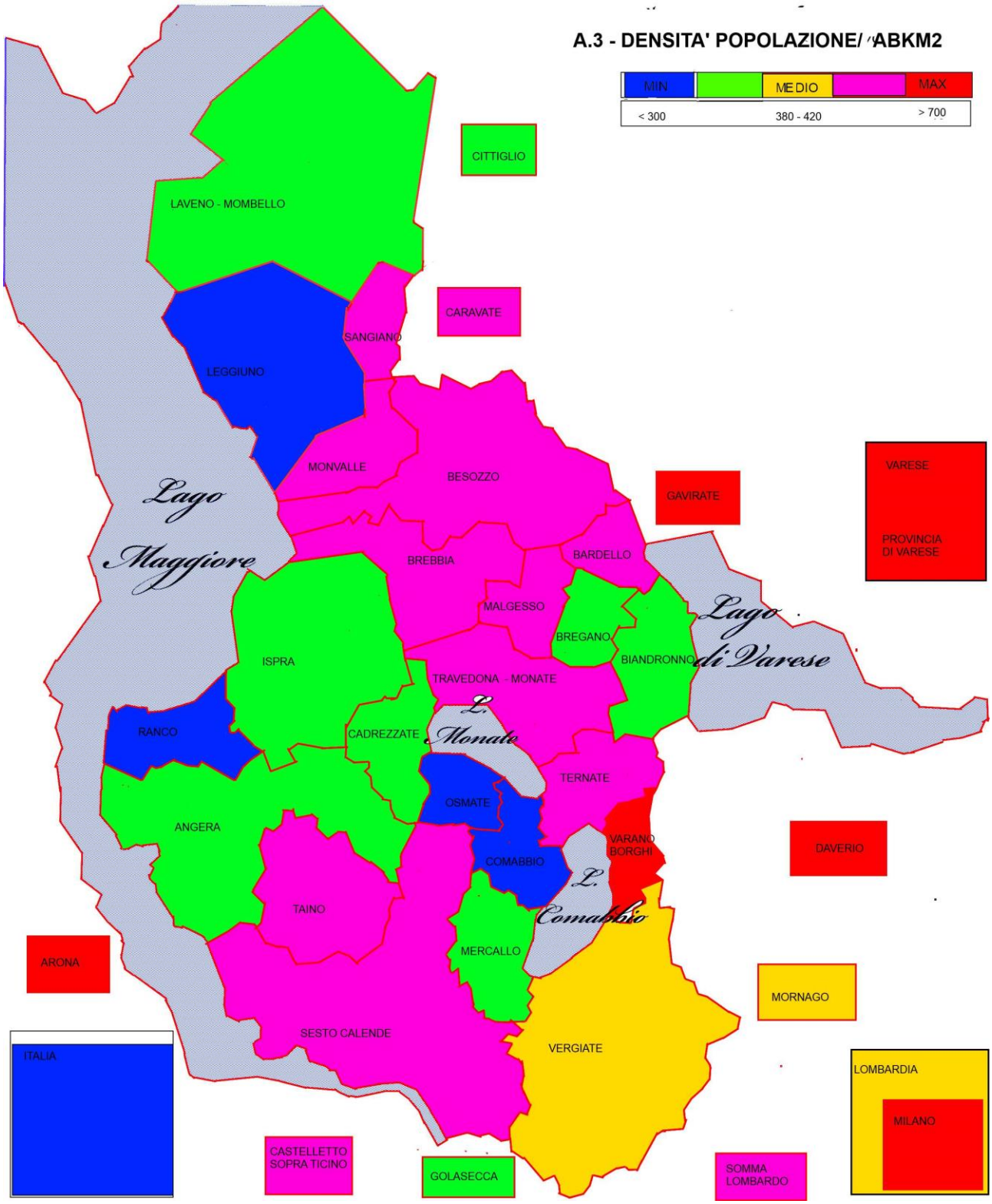
A.3 - DENSITA' POPOLAZIONE/ ABKM2
MIN
MEDIO
MAX
< 300
380 - 420
> 700
CITTIGLIO
LAVENO - MOMBELLO
CARAVATE
SANGIANO
LEGGIUNO
MONVALLE
BESOZZO
GAVIRATE
VARESE
PROVINCIA DI VARESE
Lago Maggiore
BREBBIA
BARDELLO
MALGESSO
BREGANO
BIANDRONNO
Lago di Varese
ISPRA
TRAVEDONA - MONATE
L. Monate
RANCO
CADREZZATE
TERNATE
OSMATE
ANGERA
VARANO BORGHI
DAVERIO
COMABBIO
L. Comabbio
TAINO
MERCALLO
ARONA
MORNAGO
SESTO CALENDE
VERGIATE
ITALIA
LOMBARDIA
MILANO
CASTELLETTO SOPRA TICINO
GOLASECCA
SOMMA LOMBARDO

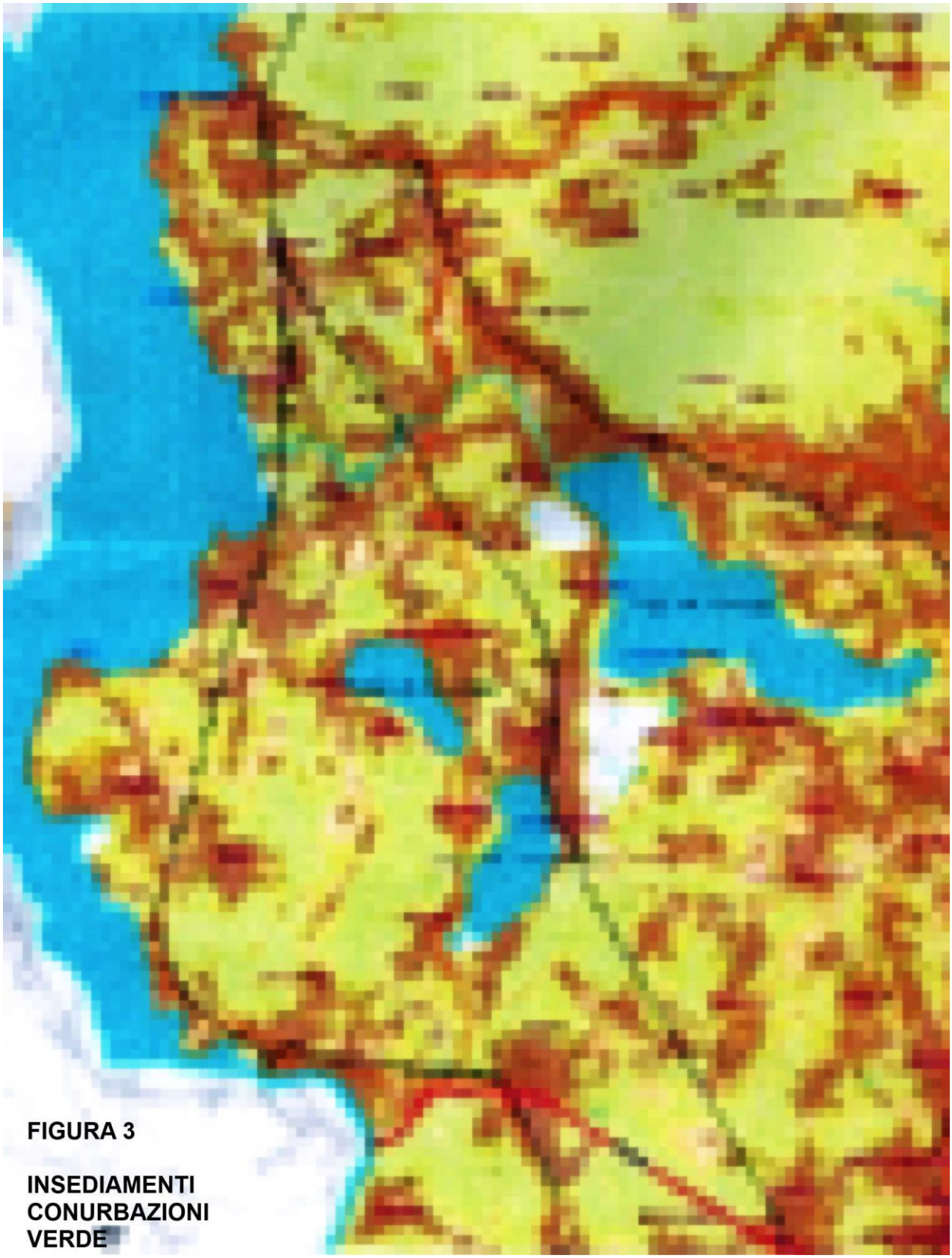

FIGURA 3

INSEDIAMENTI
CONURBAZIONI
VERDE